



# საკადასტრო გეგმა

საჯარო რეესტრის ეროვნული  
სააგენტო

საკადასტრო კოდი: **56.04.45.030**

ნაკვეთის დანიშნულება:

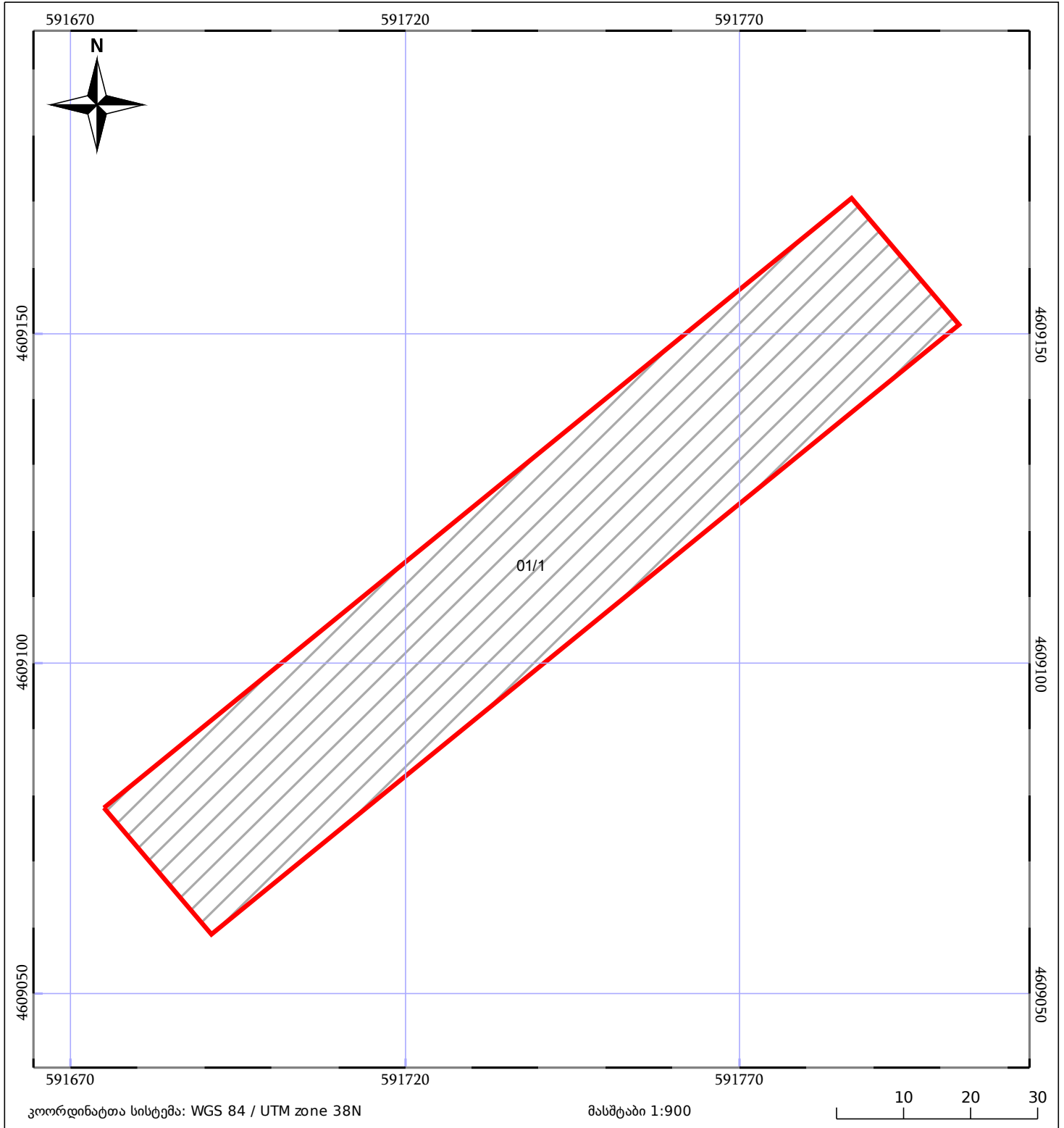
**სასოფლო-სამეურნეო**







განცხადების ნომერი: **882016546672**

ფართობი:

**3625 კვ.მ (WGS 84 / UTM zone 38N)**

მომზადების თარიღი: **27/08/2016**



 ნაკვეთის საკადასტრო საზღვარი	 ხაზობრივი ნაგებობა	 ტყის ფონდი
 შენობა/ნაგებობა	 მშენებარე ნაგებობა	 ვალდებულება