



# საკადასტრო გეგმა

საჯარო რეესტრის ეროვნული  
სააგენტო

საკადასტრო კოდი: **01.10.08.006.006**

ნაკვეთის დანიშნულება:

არასასოფლო სამეურნეო

განცხადების ნომერი: **882017359585**

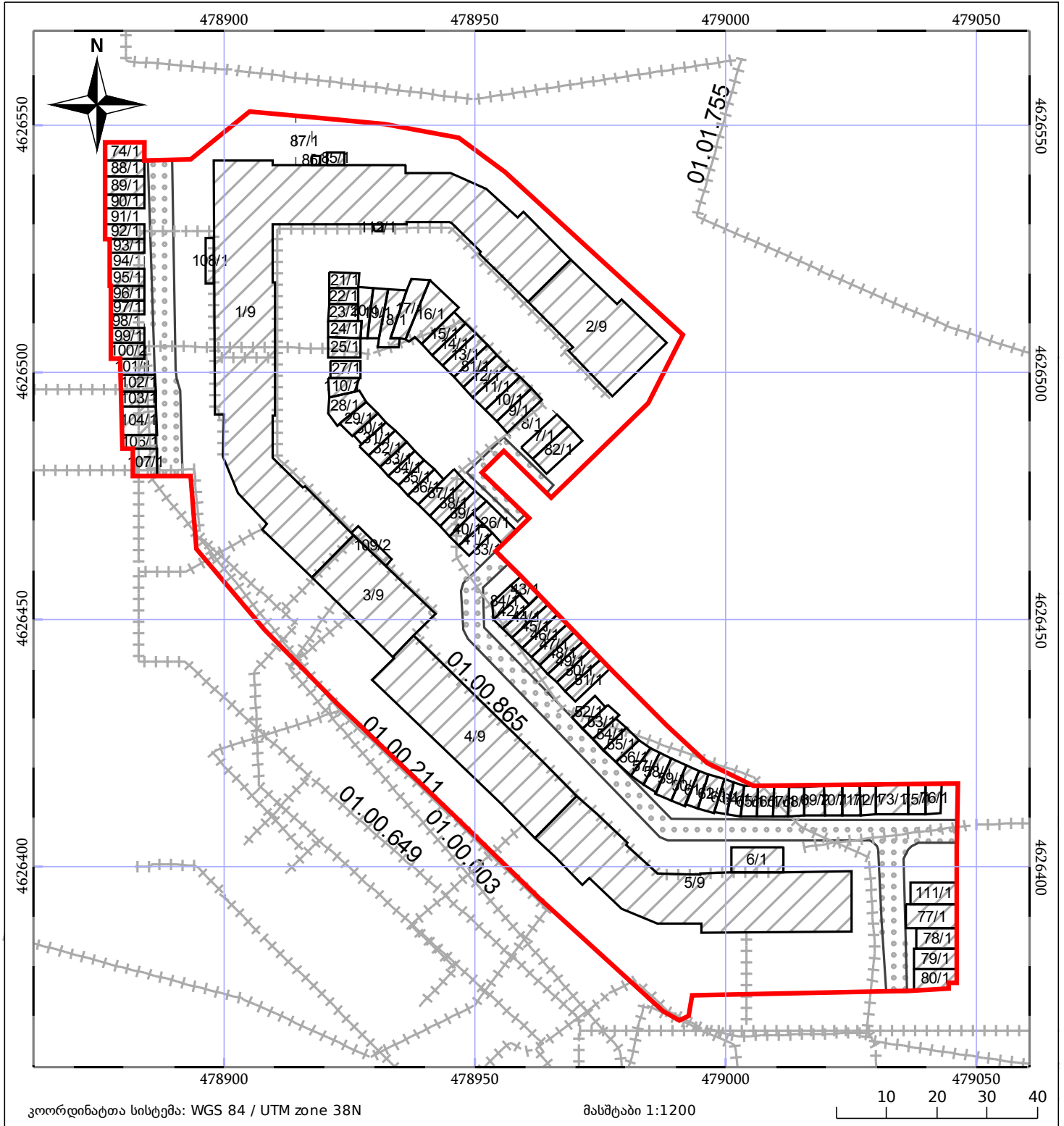
ფართობი:

**14157 კვ.მ (WGS 84 / UTM zone 38N)**

მომზადების თარიღი: **11/05/2017**







ვალდებულების ფართობი :

**1049 კვ.მ (WGS 84 / UTM zone 38N)**



კოორდინატთა სისტემა: WGS 84 / UTM zone 38N

მასშტაბი 1:1200

 ნაკვეთის საკადასტრო საზღვარი	 ხაზობრივი ნაგებობა	 ტყის ფონდი
 მენლობა/ნაგებობა	 მშენებარე ნაგებობა	 ვალდებულება