



საკადასტრო გეგმა

საჯარო რეესტრის ეროვნული
სააგენტო

საკადასტრო კოდი: 51.22.54.249

ნაკვეთის დანიშნულება:

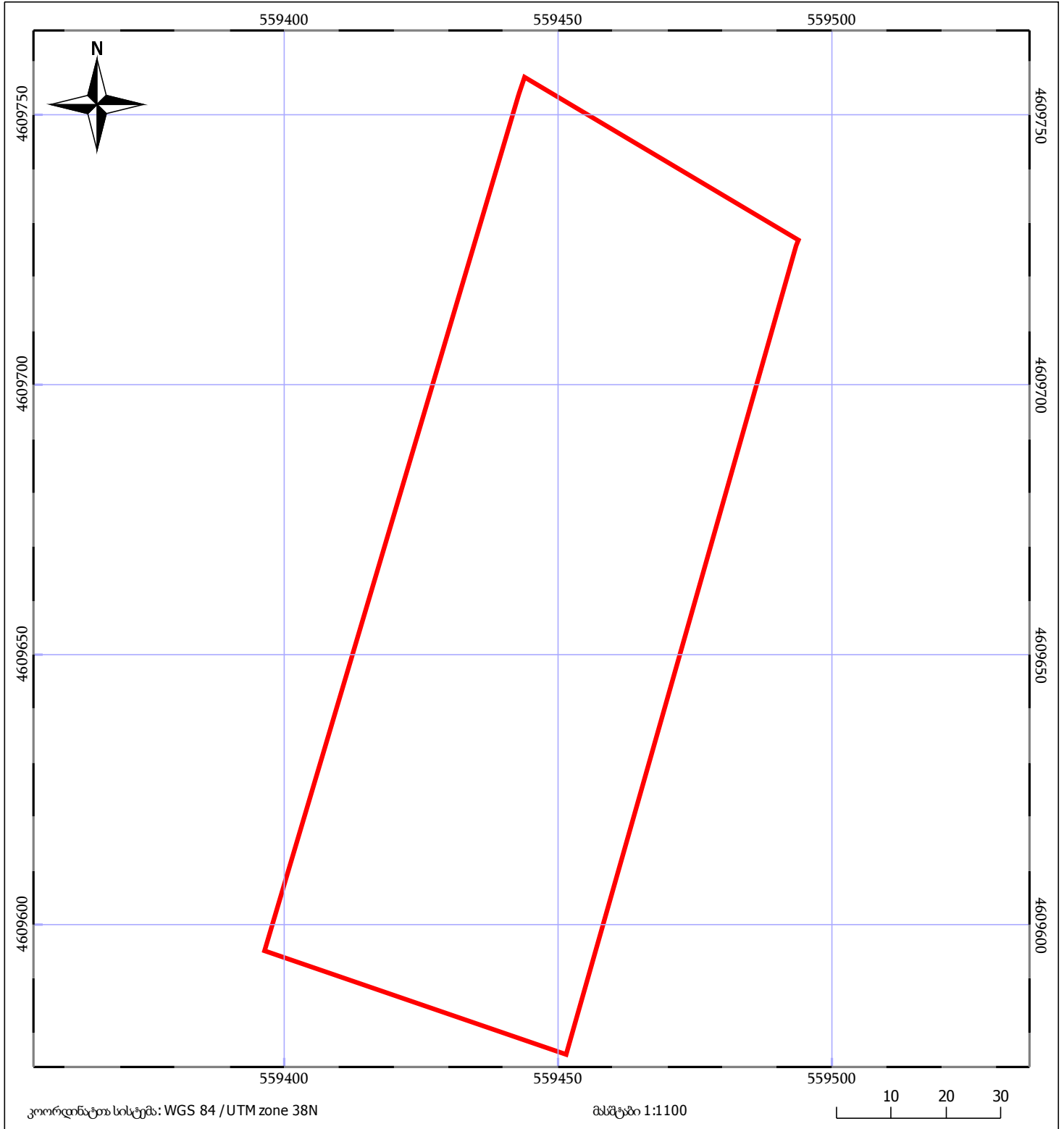
სასოფლო-სამეურნეო







განცხადების ნომერი: 882017489662

ფართობი:

9326 კვ.მ (WGS 84 / UTM zone 38N)

მომზადების თარიღი: 05/07/2017



 ნაკვეთის საკადასტრო საზღვარი	 საზოგადოებრივი ნაგებობა	 ტყის ფონდი
 შენობა/ნაგებობა	 მშენებარე ნაგებობა	 ვალდებულება