



# საკადასტრო გეგმა

საჯარო რეესტრის ეროვნული  
სააგენტო

საკადასტრო კოდი: 43.30.44.422

ნაკვეთის დანიშნულება:

სასოფლო-სამეურნეო(სახნავი)

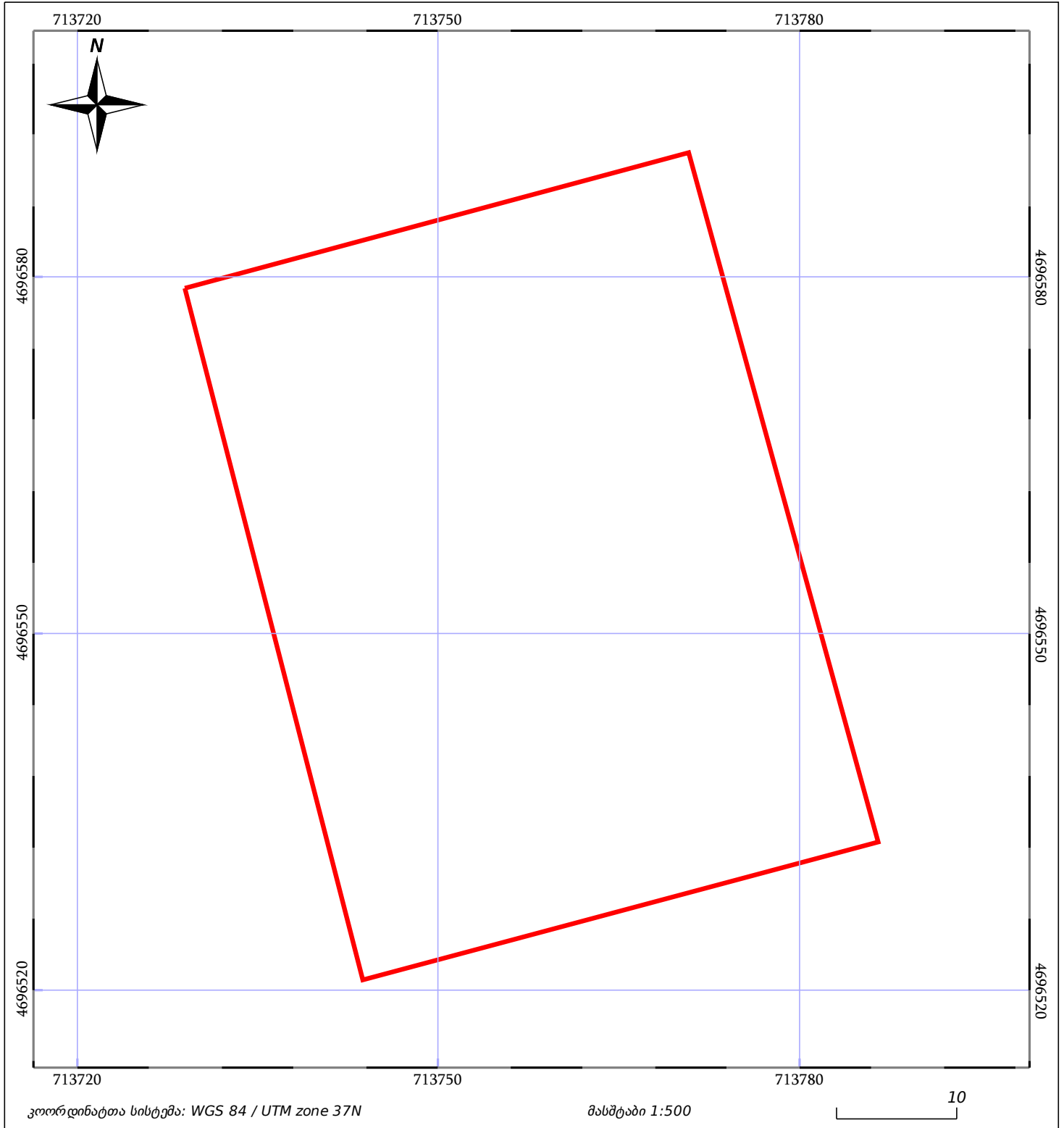
განცხადების ნომერი: 882016625306







ფართობი:

2639 კვ.მ (WGS 84 / UTM zone 38N)

მომზადების თარიღი: 20/09/2016

2637 კვ.მ (WGS 84 / UTM zone 37N)



 ნაკვეთის საკადასტრო საზღვარი	 ხაზობრივი ნაგებობა	 ტყის ფონდი
 შენობა/ნაგებობა	 მშენებარე ნაგებობა	 ვალდებულება