



საკადასტრო გეგმა

საჯარო რეესტრის ეროვნული
სააგენტო

საკადასტრო კოდი: **05.36.23.684**

ნაკვეთის დანიშნულება:

სასოფლო-სამეურნეო

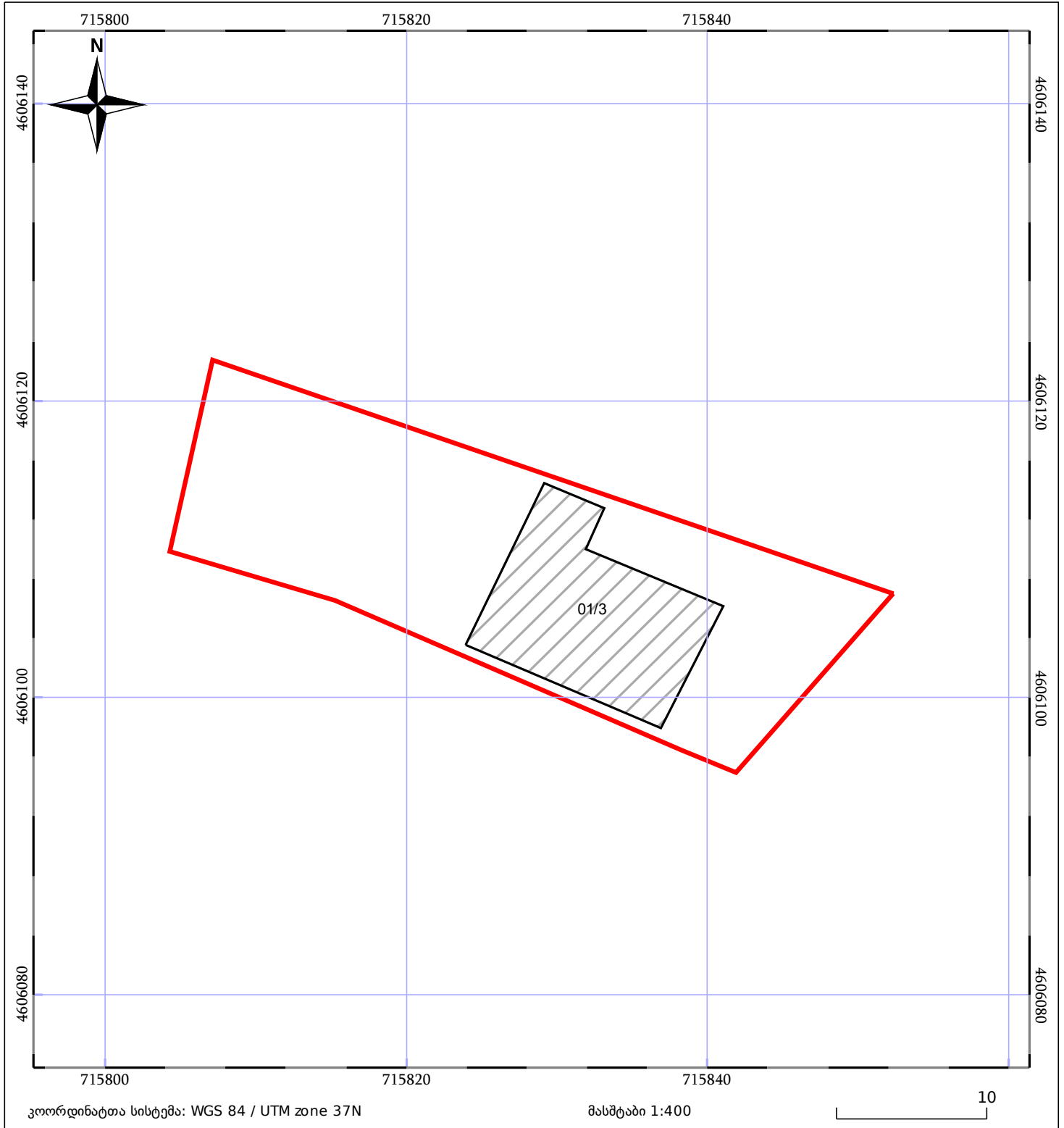
განცხადების ნომერი: **882016752128**







ფართობი:

601 კვ.მ (WGS 84 / UTM zone 38N)

მომზადების თარიღი: **04/11/2016**

601 კვ.მ (WGS 84 / UTM zone 37N)



 ნაკვეთის საკადასტრო საზღვარი	 ხაზობრივი ნაგებობა	 ტყის ფონდი
 შენობა/ნაგებობა	 მშენებარე ნაგებობა	 ვალდებულება