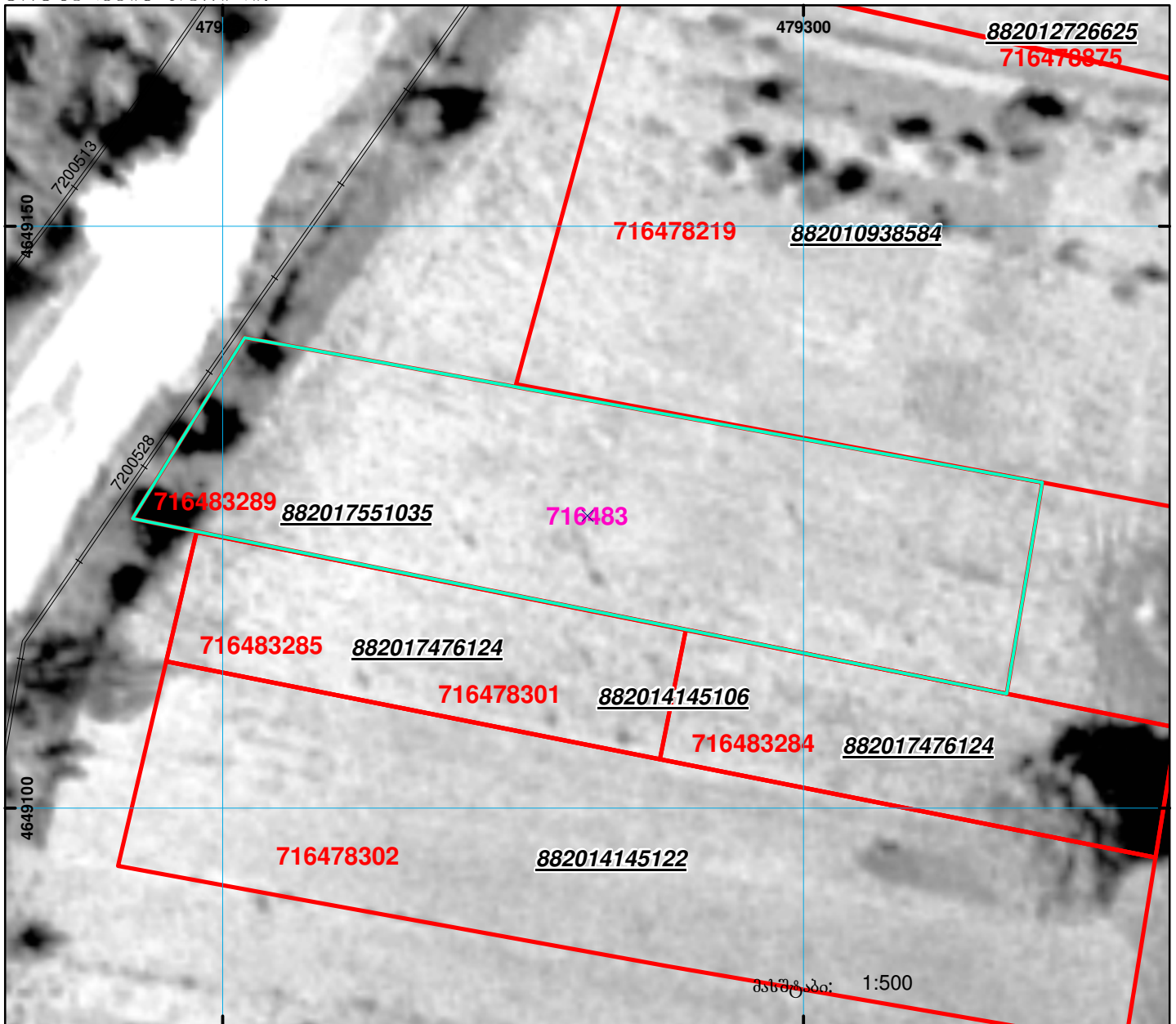








ბ-ც საკადასტრო საზღვარი ძალადის ვერსიაზე არაფიქსირებული,
ელ.ვერსიაში კი ფიქსირებული

მიწის ნაკვეთის საკადასტრო კოდი: 71 64 83 289
 განცხადების რეგისტრაციის ნომერი: 882017551035
 მიწის ნაკვეთის ფართობი: 1300 კვ.მ.
 დანიშნულება:
 კატეგორია:

მოგზაურობის თარიღი: 26.06.17



მასშტაბი: 1:500

	შენიშვნა-ნაგებობა, პირობითი ნომერი/სართულიანობა		ვალდებულება		ხაზობრივი ნაგებობა	 00°0' 0.00" UTM (საერთაშორისო) სისტემის კოორდ.
	მიწის ნაკვეთის საკადასტრო საზღვარი		მშენებარე ნაგებობა			