



საკადასტრო გეგმა

საჯარო რეესტრის ეროვნული
სააგენტო

საკადასტრო კოდი: 53.04.39.124

ნაკვეთის დანიშნულება:

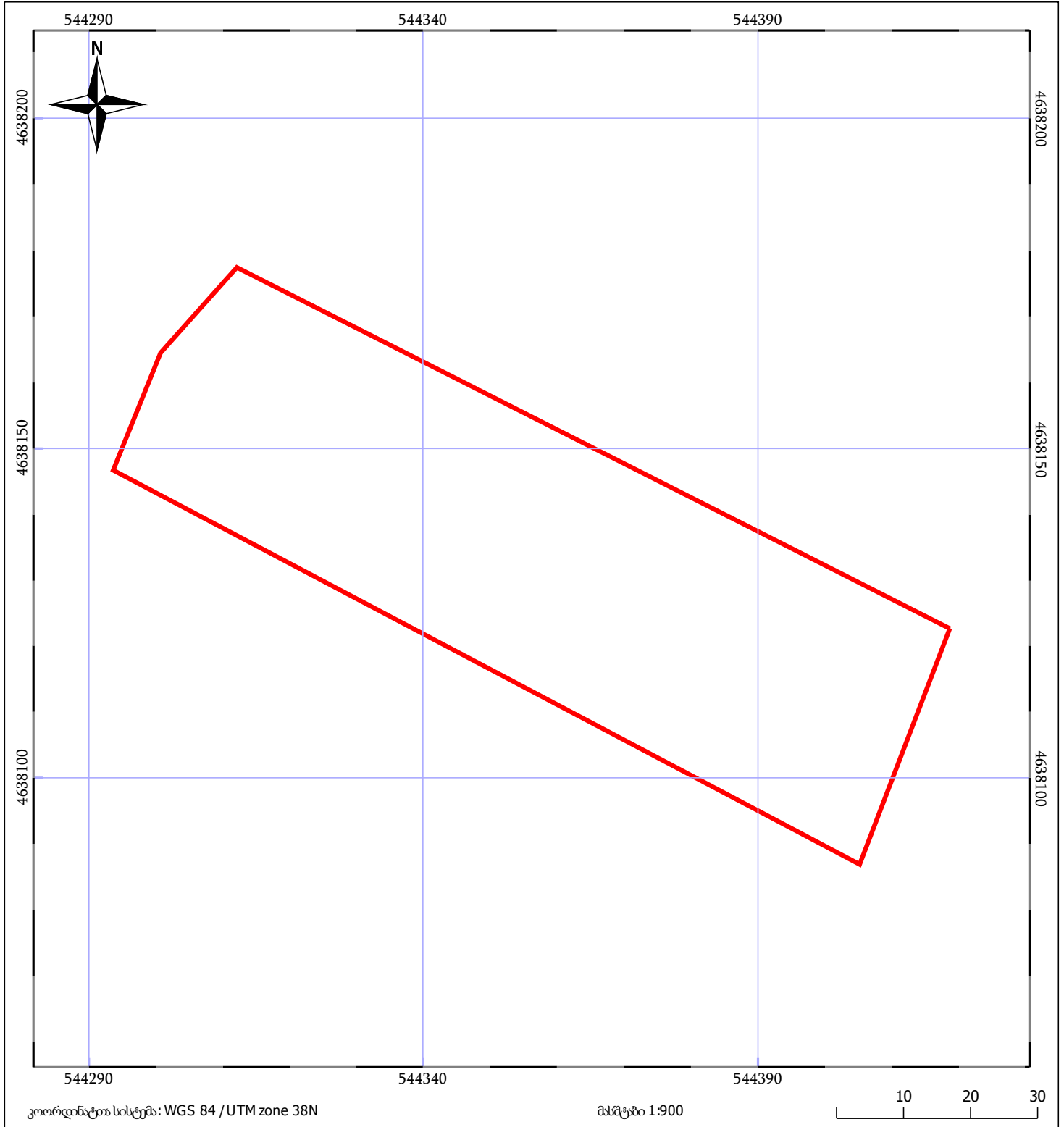
სასოფლო-სამეურნეო(სახნავი)







განცხადების ნომერი: 882016104617

ფართობი:

4596 კვ.მ (WGS 84 / UTM zone 38N)

მომზადების თარიღი: 11/03/2016



 ნაკვეთის საკადასტრო საზღვარი	 საზოგადოებრივი ნაგებობა	 ტყის ფონდი
 შენობა/ნაგებობა	 მშენებარე ნაგებობა	 ვალდებულება