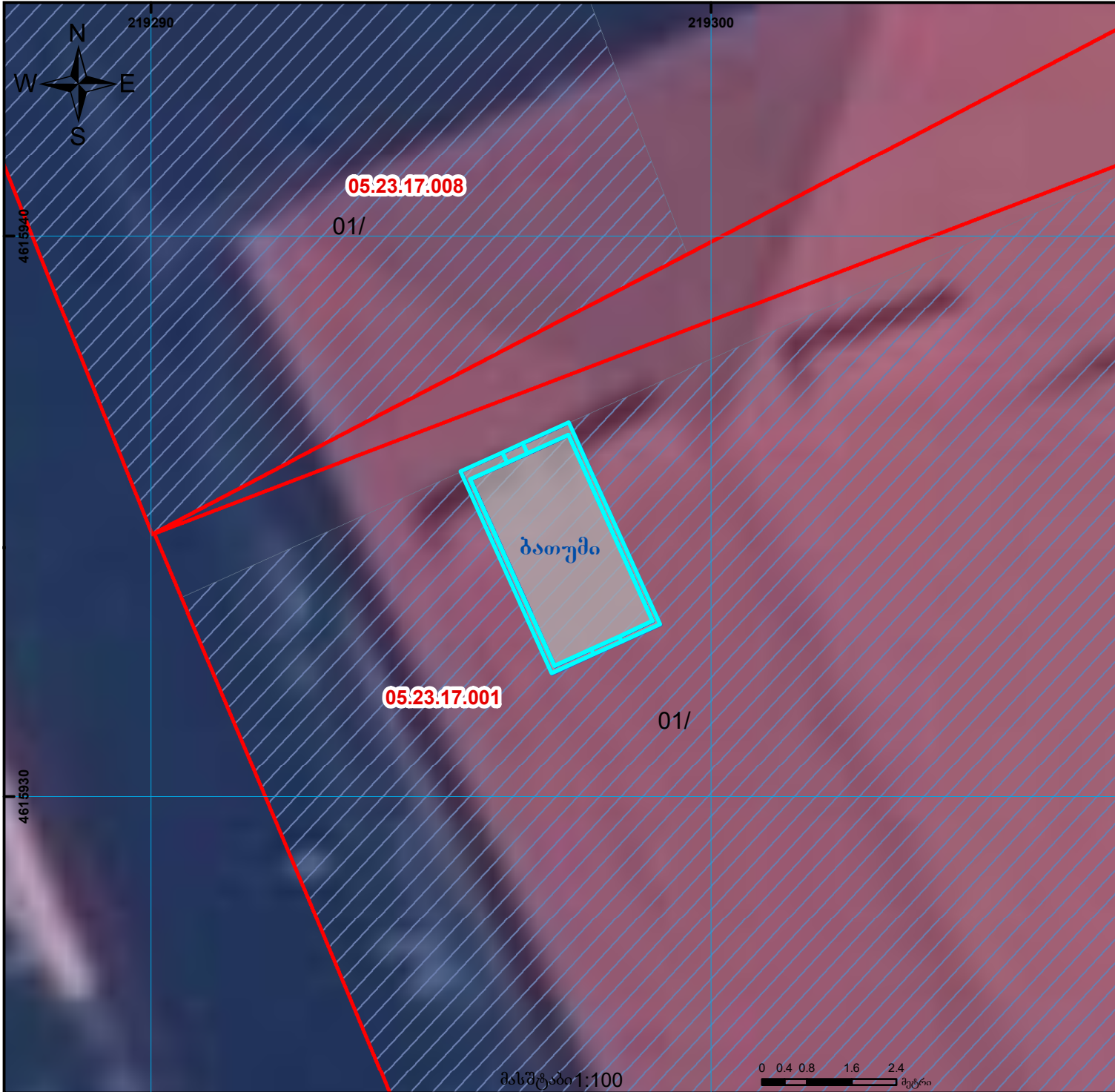









შენიშვნა-ნაგებობისა და შენობა-ნაგებობის ერთეულის შიდა აზომებითი ნახაზი შეესაბამება #315 დადგენილებას

მიწის ნაკვეთის საკადასტრო კოდი: 05.23.17.001
 ერთეულის კოდი: /
 ბანცხალების რეგისტრაციის ნომერი: 882025853057
 ერთეულის ფართობი: 38 ზონა\ 37 ზონა 7.01 კვ.მ 7.00 კვ.მ
 სართული: სარდაფი
 მომზადების თარიღი: 08.08.2025



	შენიშვნა-ნაგებობა, პირობითი ნომერი/სართულიანობა		ვალიდებულია		საზოობრივი ნაგებობა	 000 000 (საერთაშორისო) სისტემის კოორდ.
	მიწის ნაკვეთის საკადასტრო საზღვარი		მშენებარე ნაგებობა		მიწისქვეშა ნაგებობა	