







მიწის ნაკვეთის საკადასტრო კოდი: 53 10 40 382
 განცხადების რეგისტრაციის ნომერი: 892018656601
 მიწის ნაკვეთის ფართობი: 1007 კვ.მ.
 დანიშნულება: 01/1
 მომზადების თარიღი: 26.07.18



	შენიშვნა-ნაგებობა, პირობითი ნომერი/სართულიანობა		ვალდებულება		საზობრივი ნაგებობა	 0.00 0.00 UTM (საერთაშორისო) სისტემის კოორდ.
	მიწის ნაკვეთის საკადასტრო საზღვარი		შენიშნული ნაგებობა			