






მიწის ნაკვეთის საკადასტრო კოდი:
 განცხადების რეგისტრაციის ნომერი:
 მიწის ნაკვეთის ფართობი:
 დანიშნულება:
 მომზადების თარიღი:

05 32 03 972
 892018748367
 502 კვ.მ.

12.02.19



	შენობა-ნაკებობა, პირობითი ნომერი/სართულიანობა		კალდეულეობა		საზოგადოებრივი ნაკებობა
	მიწის ნაკვეთის საკადასტრო საზღვარი		შეშენებარე ნაკებობა		

00°0' UTM (საერთაშორისო) სისტემის კოორდ.