






ნაკვეთი იცვლის აბილმდებარეობას 1/3 მეტად

მიწის ნაკვეთის საკადასტრო კოდი: 67 08 43 152  
 განცხადების რეგისტრაციის ნომერი: 882019163875  
 მიწის ნაკვეთის ფართობი: 2300 კვ.მ.  
 დანიშნულება:  
 მომზადების თარიღი: 21.03.19



	შენიშვნა-ნაგებობა, პირობითი ნომერი/სართულიანობა		ვალდებულება		ხაზობრივი ნაგებობა	0 0 0 UTM (საერთაშორისო) სისტემის კოორდ.
	მიწის ნაკვეთის საკადასტრო საზღვარი		მშენებარე ნაგებობა			