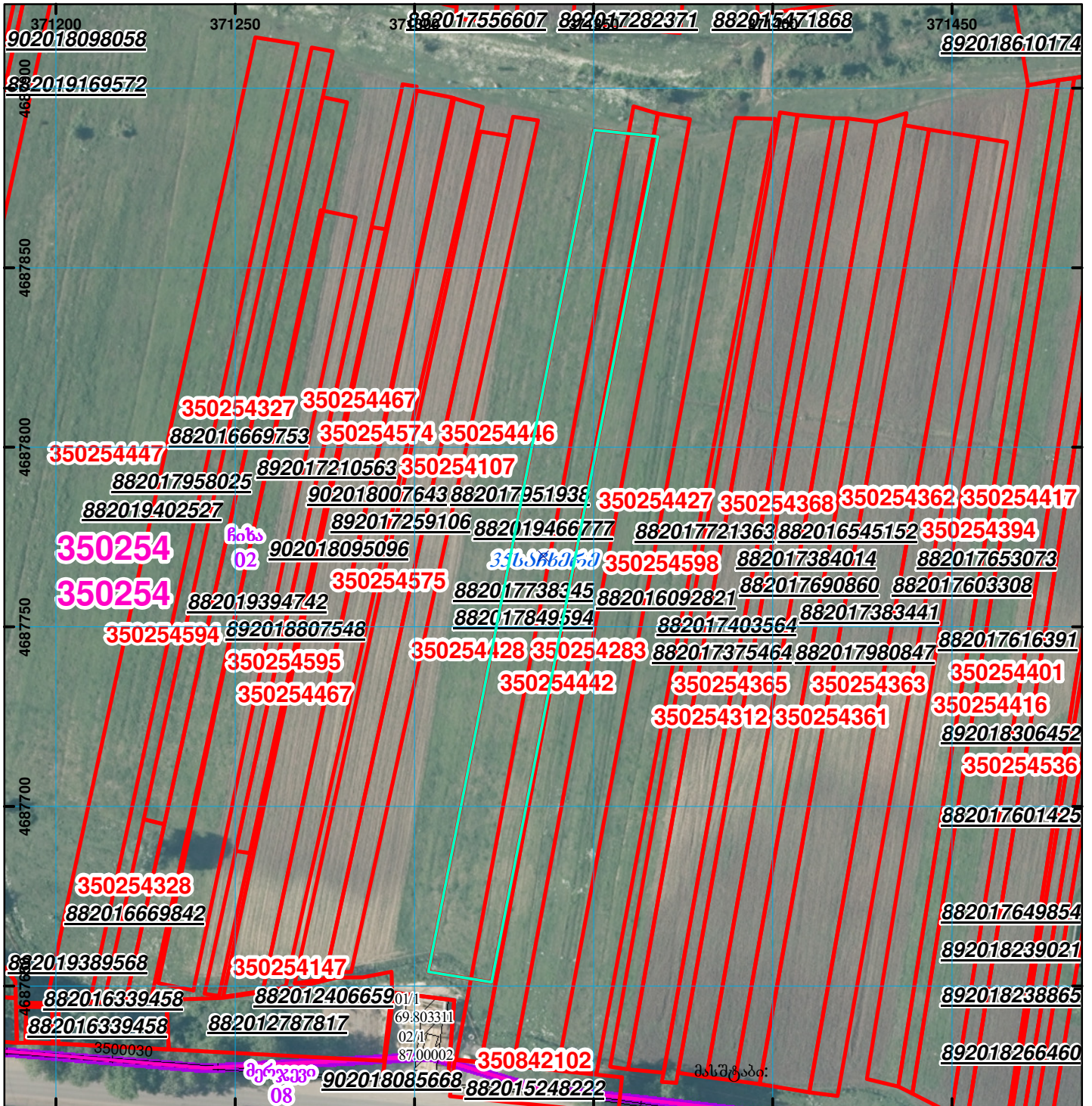








მიწის ნაკვეთის საკადასტრო კოდი: 35 02 54 598  
 განცხადების რეგისტრაციის ნომერი: 882019466777  
 მიწის ნაკვეთის ფართობი: 4277 კვ.მ.  
 დანიშნულება:  
 მიმზადების თარიღი: 13.06.19



|   |   |   |                    |  |                    |   |
|---|---|---|--------------------|--|--------------------|---|
|  | შენიშვნა-ნაგებობა, პირობითი ნომერი/სართულიანობა |  | ვალდებულება        |  | ხაზობრივი ნაგებობა | <br>0.00<br>00'0<br>(საერთაშორისო) სისტემის კოორდ. UTM |
|  | მიწის ნაკვეთის საკადასტრო საზღვარი              |  | მშენებარე ნაგებობა |  |                    |   |