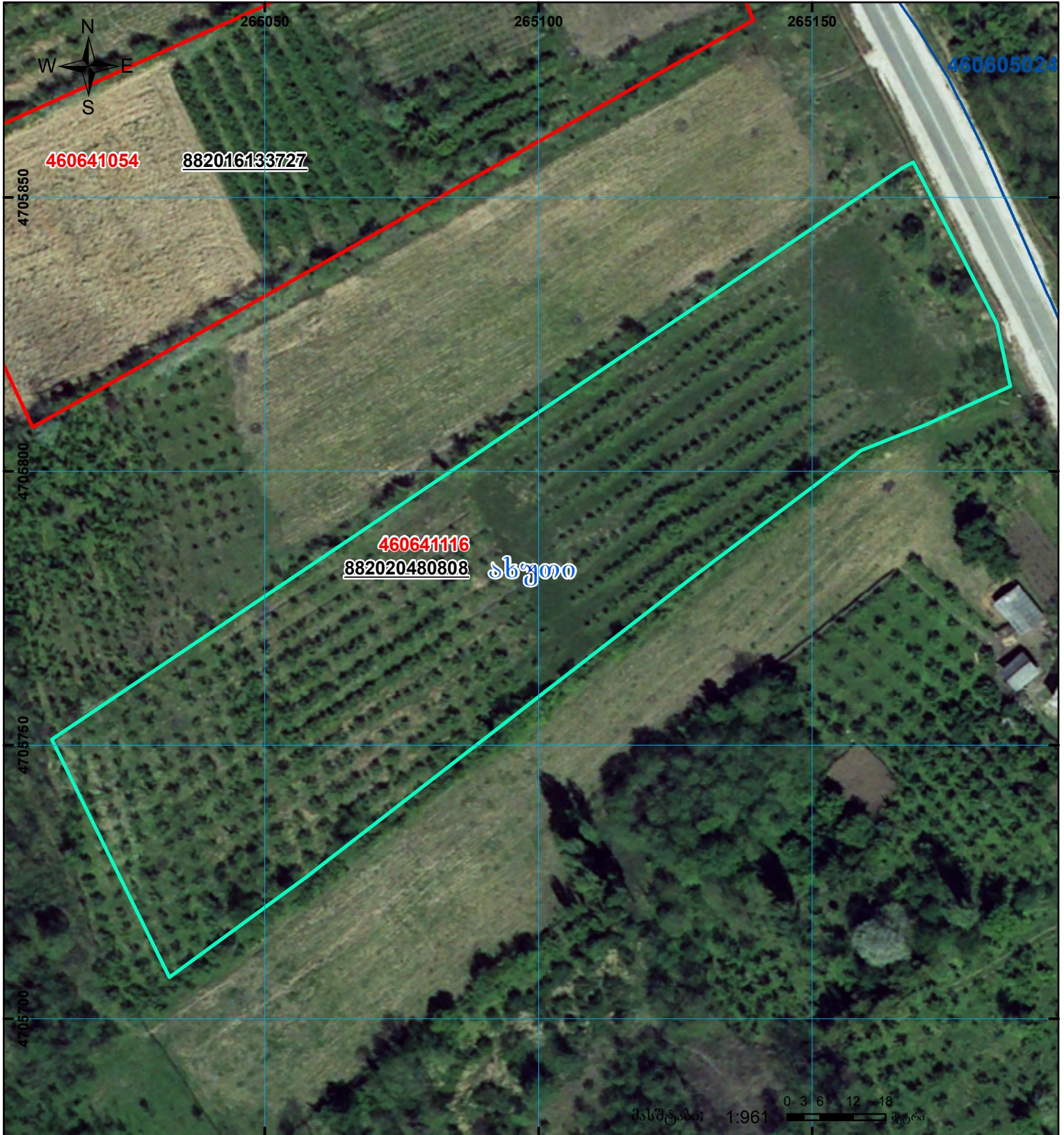







მიწის ნაკვეთის საკადასტრო კოდი: 46 06 41 116
 განცხადების რეგისტრაციის ნომერი: 882020480808
 მიწის ნაკვეთის ფართობი: 8180 კვ.მ.
 დანიშნულება:
 მომზადების თარიღი: 30.07.20



	შენიშნა-ნაგებობა, პირობითი ნომერი/სართულიანობა		ვალდებულება		საზოგადოებრივი ნაგებობა
	მიწის ნაკვეთის საკადასტრო საზღვარი		შუენებარე ნაგებობა		

შკა: 0 3 6 12 18 მეტრი
 მასშტაბი: 1:961
 00°0' (საერთაშორისო) სისტემის კოორდ. UTM