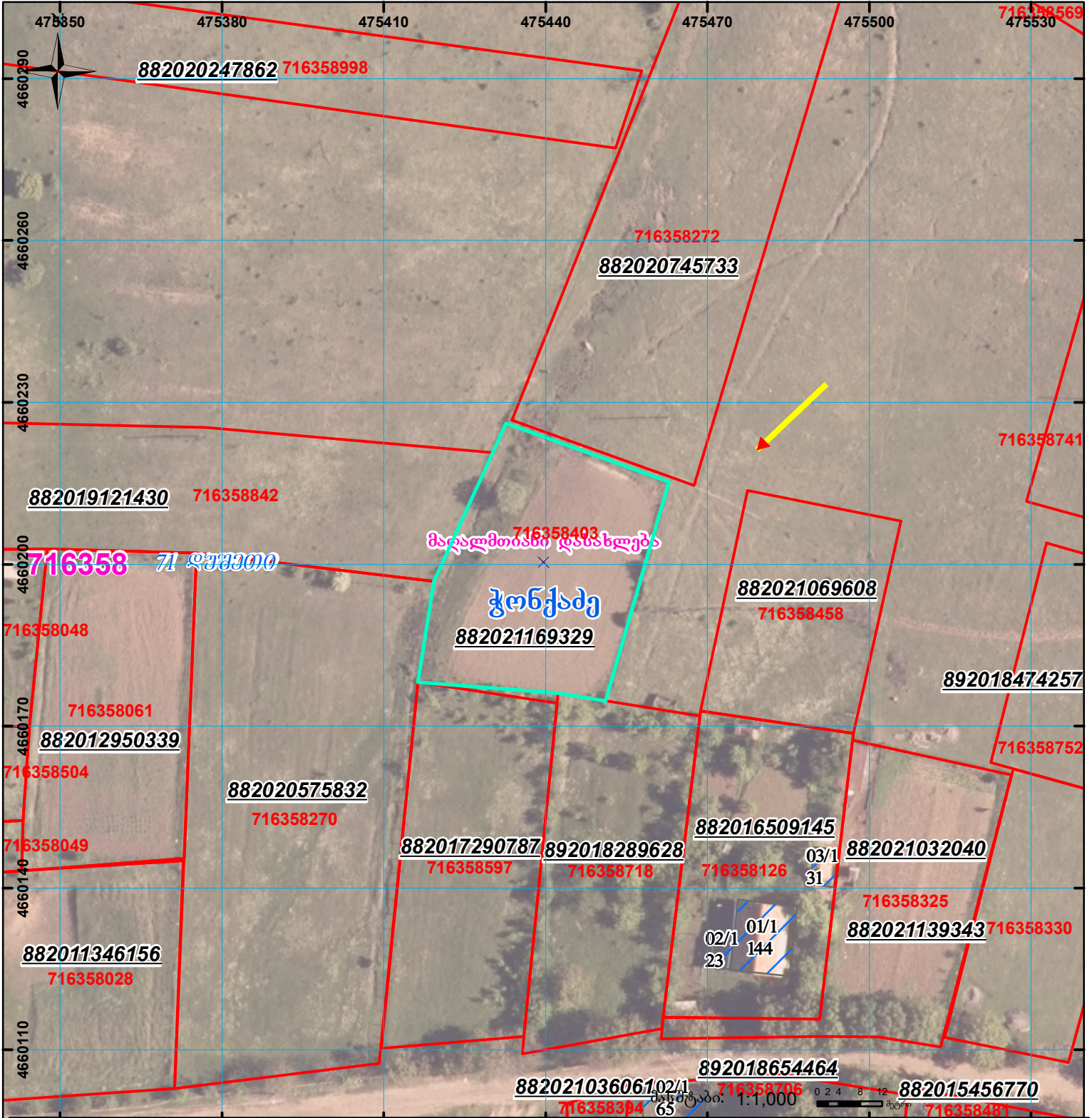








მიწის ნაკვეთის საკადასტრო კოდი: 716358403
 განცხადების რეგისტრაციის ნომერი: 882021169329
 მიწის ნაკვეთის ფართობი: 1611 კვ.მ.
 დანიშნულება: მომზადების თარიღი: 12.03.21



	შენიშვნა-ნაგებობა, პირობითი ნომერი/სართულიანობა		ვალდებულება		სარეგისტრაციოდ წარმოდგენილი ნაკვეთი
	მიწის ნაკვეთის საკადასტრო საზღვარი		შუენებარე ნაგებობა		საზობრივი ნაგებობა

UTM (საერთაშორისო) სისტემის კოორდ.