



882025431735

### სიტუაციური ნახაზი

მუნიციპალიტეტი ოზურგეთი, ადმინისტრაციული ერთეული ნატანები, კვარტალი 69, ნაკვეთი 128

26.01.69.128

ფართობი: 3393 კვ.მ.

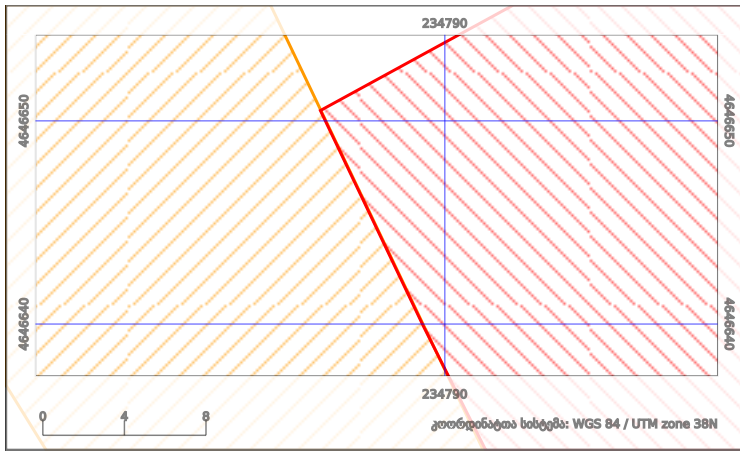
მომზადების თარიღი:

01/05/2026 12:17:19



პირობითი აღნიშვნები:

- |                   |                       |                        |                       |
|-------------------|-----------------------|------------------------|-----------------------|
| მონიშნული ნაკვეთი | ტყის ფონდი            | საკომუნიკაციო ნაგებობა | საავტომობილო გზა      |
| ნაკვეთი           | 202.* ნაკვეთი         | რკინიგზა               | მილსადენი             |
| შენობა/ნაგებობა   | 202.* შენობა/ნაგებობა | გვირაბი                | საჰაერო-საბაგირო გზა  |
| სერვიტუტი         |                       | კავშირგაბმულობის ხაზი  | ფუნიკულიორი           |
|                   |                       | დამბა                  | ელექტროგადამცემი ხაზი |
|                   |                       | არხი                   | ხიდი                  |



**ნაკვეთი-ნაკვეთთან სიტუაციური ნახაზი**

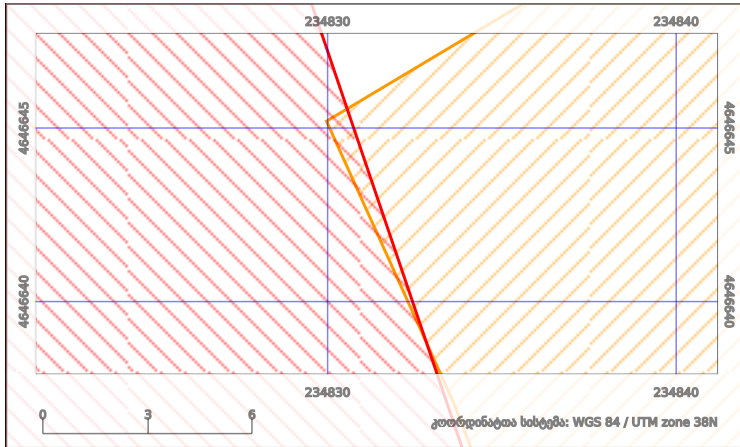
საკადასტრო კოდი(A): **26.01.69.196**  
 რეგისტრაციის #: **892017230583**

სტატუსი: **სარეგისტრაციო წარმოება დასრულებულია**



**A-ს და B-ს სივრცეც და საზღვარიც ერთმანეთთან თანაკვეთაშია.**

თანაკვეთის ფართობი: **0.12 კვ.მ. (0%)**



**ნაკვეთი-ნაკვეთთან სიტუაციური ნახაზი**

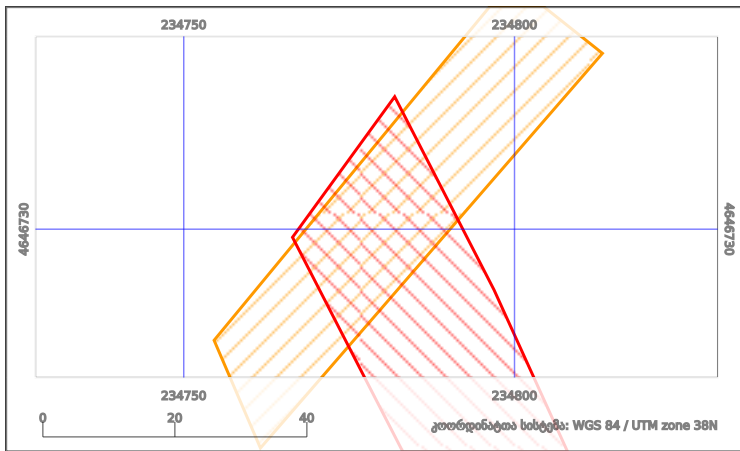
საკადასტრო კოდი(A): **26.01.69.159**  
 რეგისტრაციის #: **882016158434**

სტატუსი: **სარეგისტრაციო წარმოება დასრულებულია**



**A-ს და B-ს სივრცეც და საზღვარიც ერთმანეთთან თანაკვეთაშია.**

თანაკვეთის ფართობი: **2.4 კვ.მ. (0.07%)**



**ნაკვეთი-ნაკვეთთან სიტუაციური ნახაზი**

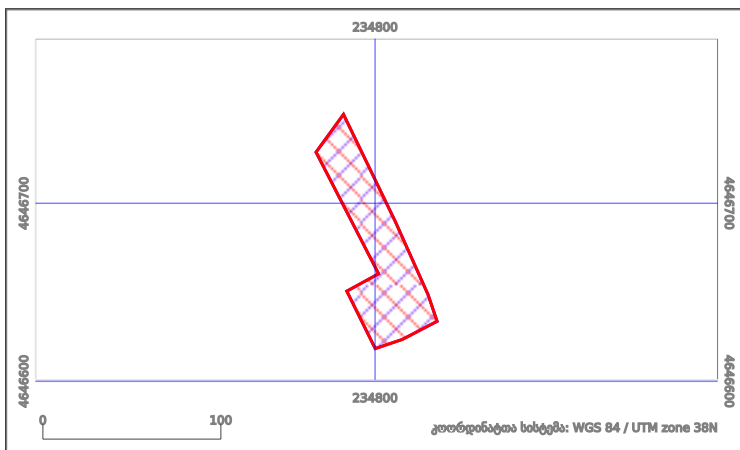
საკადასტრო კოდი(A): **26.01.30.167**  
 რეგისტრაციის #: **882008168746**

სტატუსი: **[+] სარეგისტრაციო წარმოება დასრულებულია**



**A-ს და B-ს სივრცეც და საზღვარიც ერთმანეთთან თანაკვეთაშია.**

თანაკვეთის ფართობი: **422.53 კვ.მ. (12.45%)**



**ნაკვეთი-ნაკვეთთან სიტუაციური ნახაზი**

საკადასტრო კოდი(A): **202.26.01.69.021.011**  
 რეგისტრაციის #: **SU2025462794**

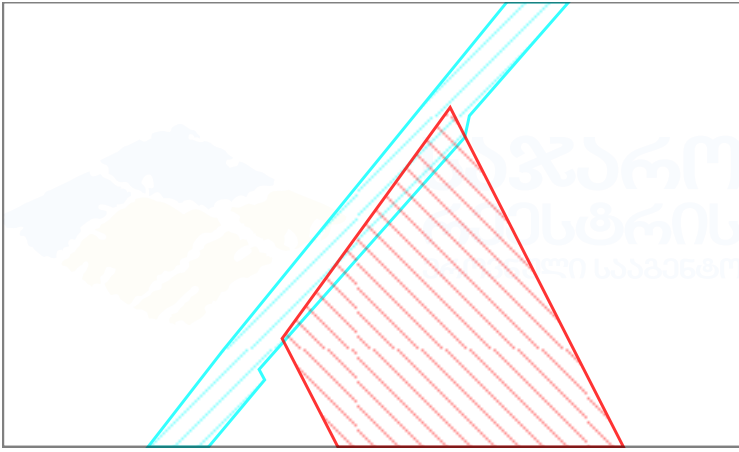
სტატუსი: **REG**



**A იდენტურია B-ს**

თანაკვეთის ფართობი: **3393.07 კვ.მ. (100%)**

**ნაკვეთისა - "სივრცული მართვის"-  
 ფენების სიტუაციური ნახაზი**



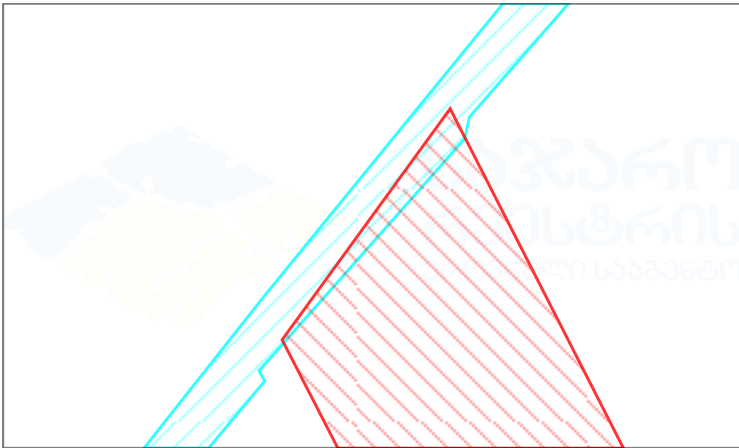
საკადასტრო კოდი(A): **112.2700.028.230**  
რეგისტრაციის #: **882026042694**

სტატუსი: **REG**



**A-ს და B-ს სივრცეც და საზღვარიც ერთმანეთთან თანაკვეთაშია.**

თანაკვეთის ფართობი: **39.4 კვ.მ. (1.16%)**



**ნაკვეთისა - "სივრცული მართვის"-  
ფენების სიტუაციური ნახაზი**

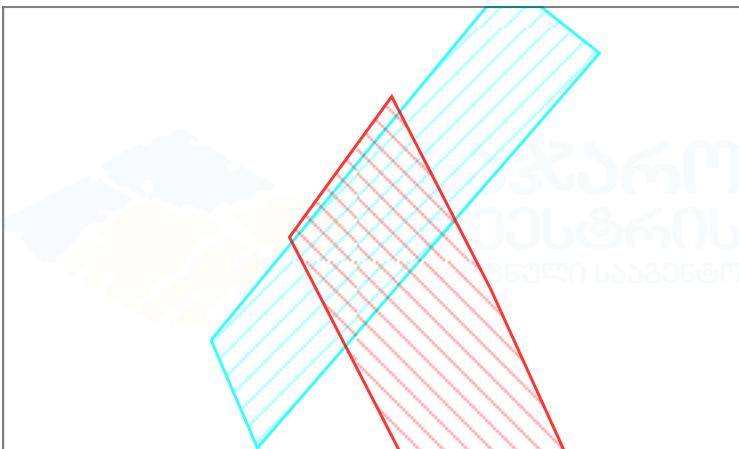
საკადასტრო კოდი(A): **112.2700.012.059**  
რეგისტრაციის #: **892025167011**

სტატუსი: **REG**



**A-ს და B-ს სივრცეც და საზღვარიც ერთმანეთთან თანაკვეთაშია.**

თანაკვეთის ფართობი: **39.4 კვ.მ. (1.16%)**



**ნაკვეთისა - "სივრცული მართვის"-  
ფენების სიტუაციური ნახაზი**

საკადასტრო კოდი(A): **112.2000.047.682**  
რეგისტრაციის #: **882021919991**

სტატუსი: **REG**



**A-ს და B-ს სივრცეც და საზღვარიც ერთმანეთთან თანაკვეთაშია.**

თანაკვეთის ფართობი: **422.53 კვ.მ. (12.45%)**