



წარმო რეესტრ  
ქვეყნული სააგენტო

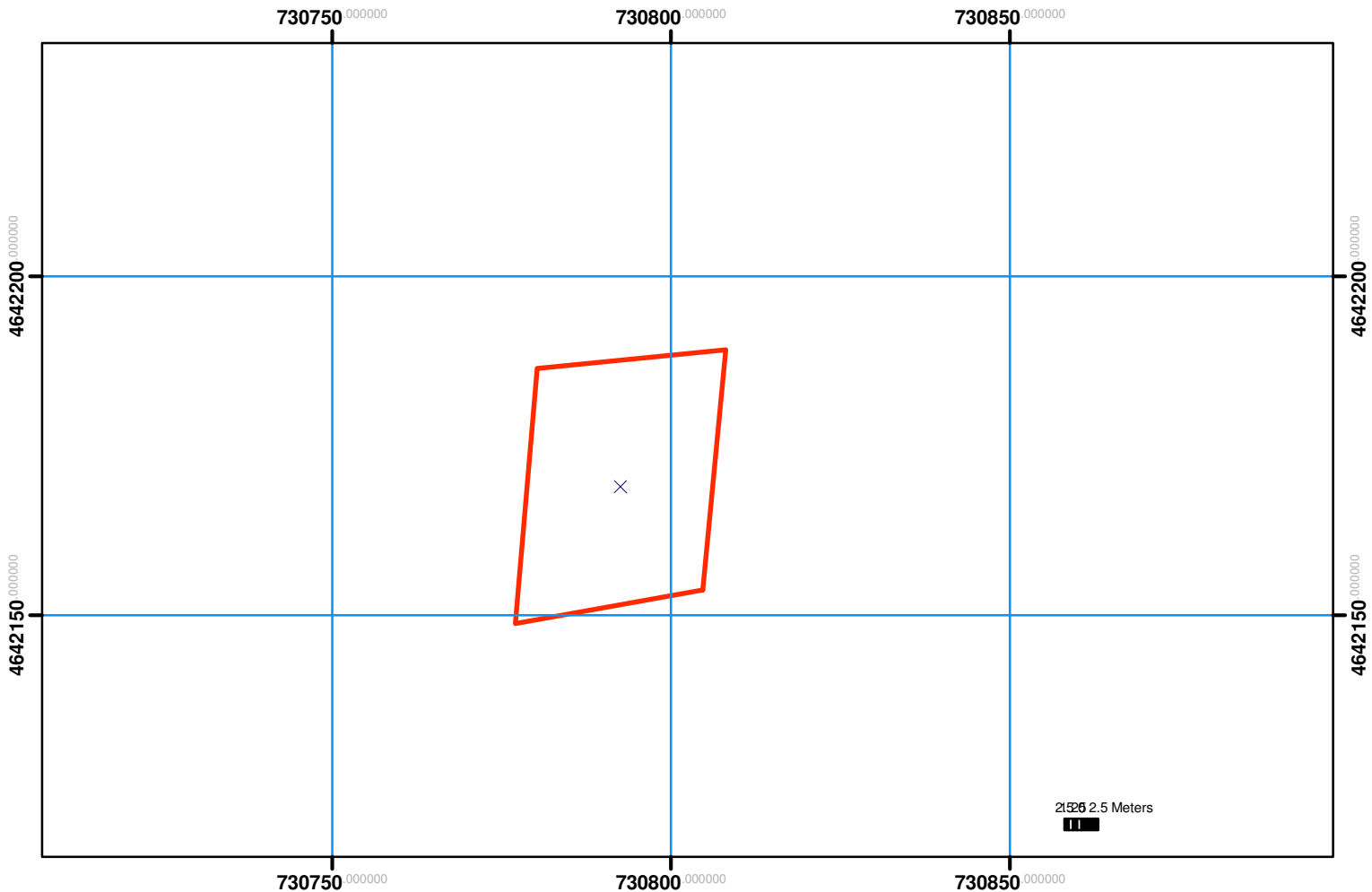
# საჯარო რეესტრის ეროვნული სააგენტოს ოზურგეთის სარეგისტრაციო სამსახური







## საკადასტრო გეგმა

მიწის ნაკვეთის საკადასტრო კოდი: 26 19 10 143  
განცხადების რეგისტრაციის ნომერი: 882008352442  
მიწის ნაკვეთის ფართობი: 1000 კვმ  
დანიშნულება: სასოფლო-სამეურნეო  
მომზადების თარიღი: 03.12.2008 წ



მასშტაბი 1:1000



	შენიშნა-ნაგებობა, პირობითი ნომერი/სართულიანობა		ვალდებულება		საზოგადოებრივი ნაგებობა
	მიწის ნაკვეთის საკადასტრო საზღვარი		მშენებარე ნაგებობა		(საერთაშორისო) სისტემის კოორდ. UTM