

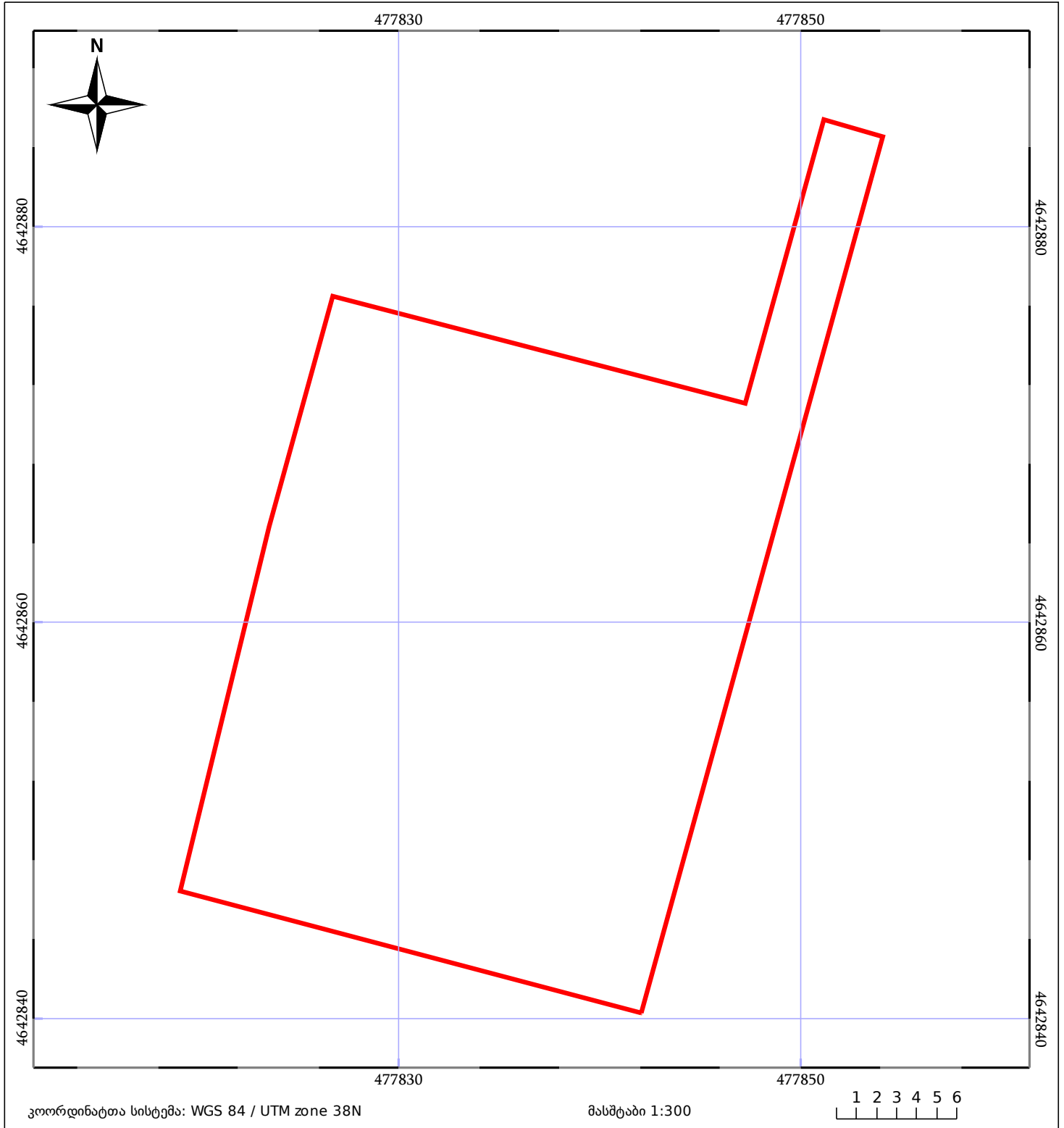








# საკადასტრო გეგმა

საჯარო რეესტრის ეროვნული  
სააგენტო

საკადასტრო კოდი: **72.03.21.461**  
განცხადების ნომერი: **882017566505**  
მომზადების თარიღი: **03/07/2017**

ნაკვეთის დანიშნულება: **სასოფლო-სამეურნეო**  
ფართობი: **795 კვ.მ (WGS 84 / UTM zone 38N)**



 ნაკვეთის საკადასტრო საზღვარი	 ხაზობრივი ნაგებობა	 ტყის ფონდი
 შენობა/ნაგებობა	 მშენებარე ნაგებობა	 ვალდებულება