



საკადასტრო გეგმა

საჯარო რეესტრის ეროვნული
სააგენტო

საკადასტრო კოდი: 81.10.23.197

ნაკვეთის დანიშნულება:

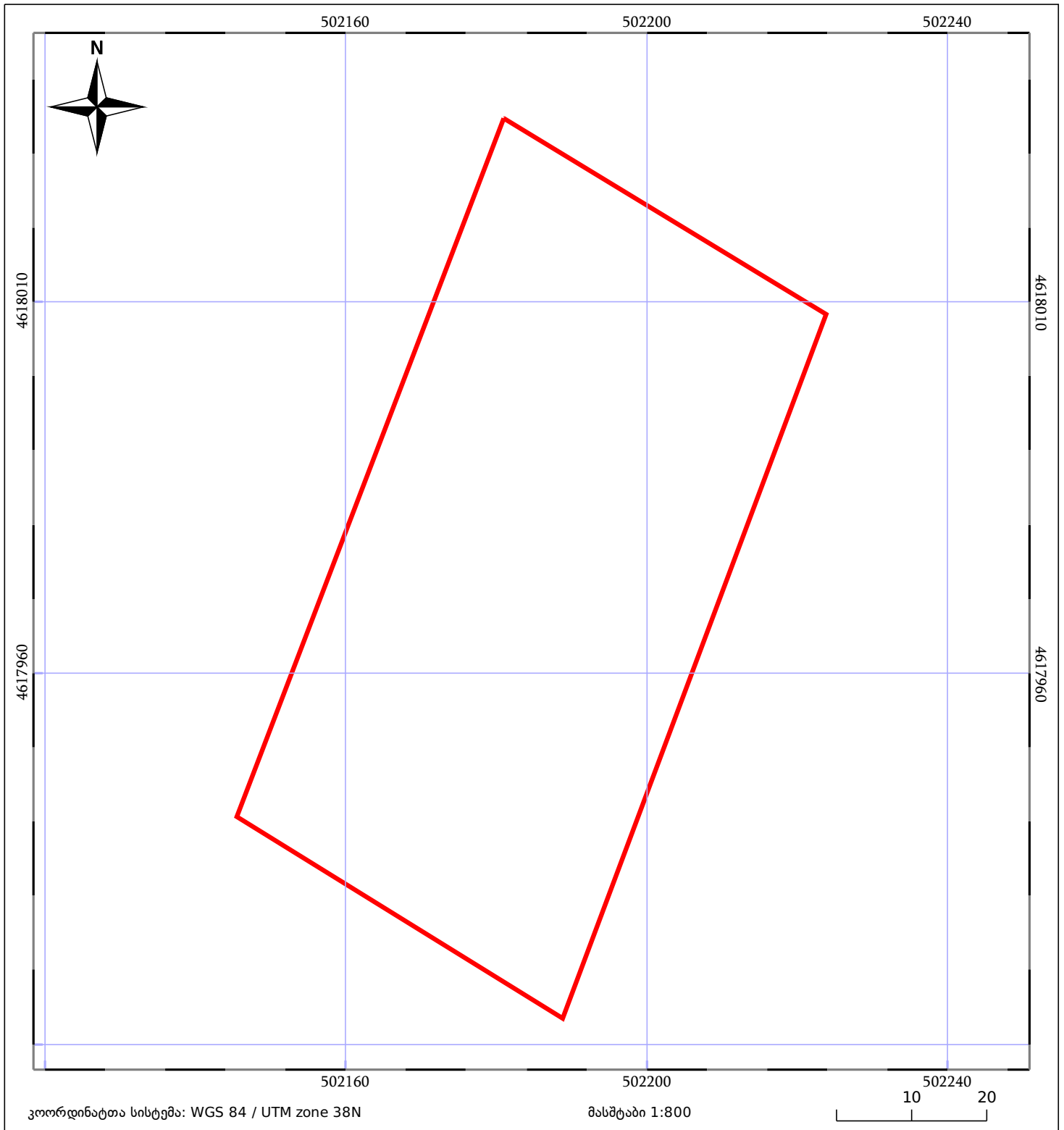
სასოფლო-სამეურნეო







განცხადების ნომერი: 882016772975

ფართობი:

5000 კვ.მ (WGS 84 / UTM zone 38N)

მომზადების თარიღი: 28/11/2016



 ნაკვეთის საკადასტრო საზღვარი	 ხაზობრივი ნაკვობა	 ტყის ფონდი
 მენობა/ნაკვობა	 მშენებარე ნაკვობა	 ვალდებულება