



საკადასტრო გეგმა

საჯარო რეესტრის ეროვნული
სააგენტო

საკადასტრო კოდი: **83.12.15.074**

ნაკვეთის დანიშნულება:

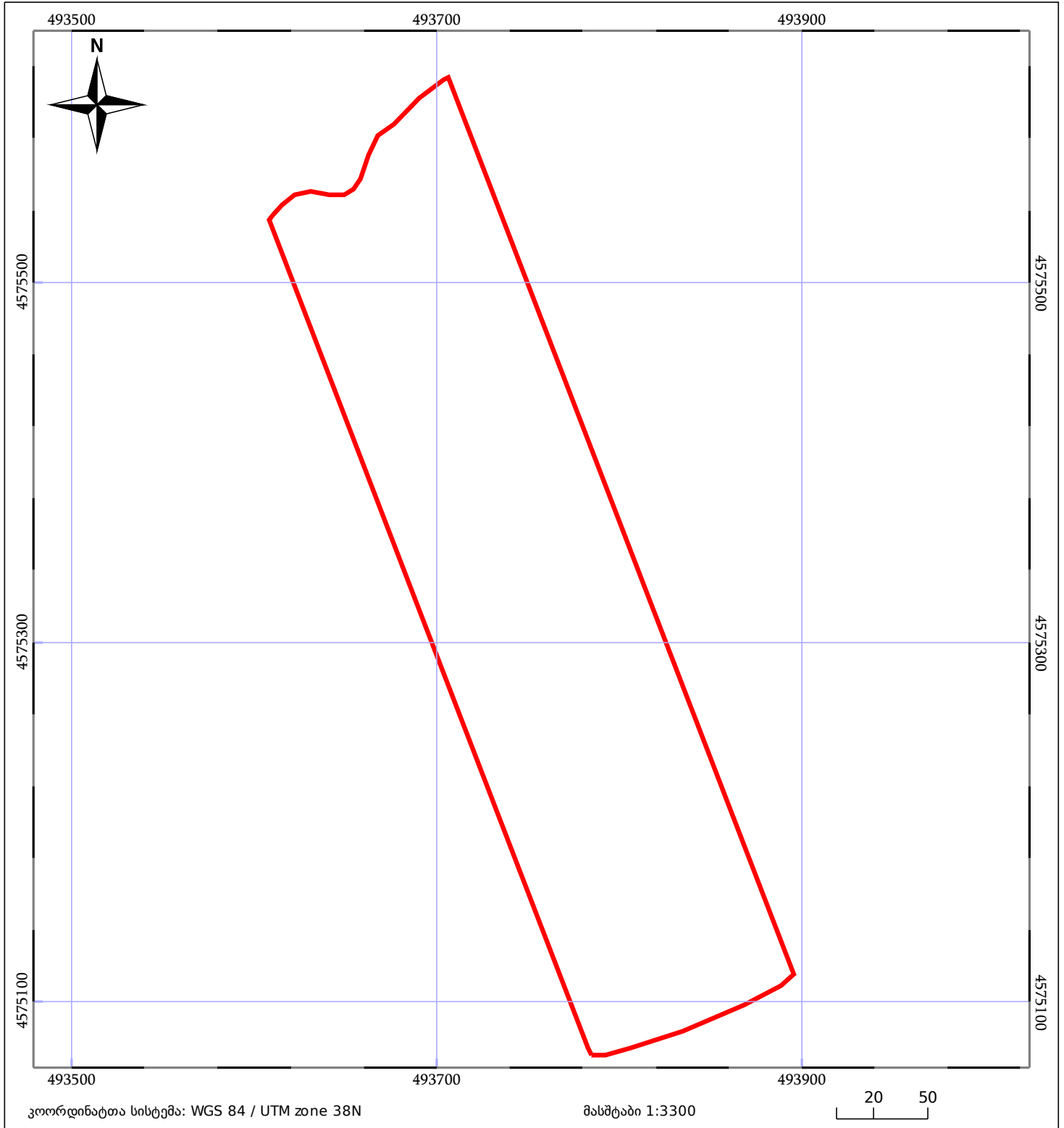
სასოფლო-სამეურნეო(სახნავი)







განცხადების ნომერი: **882016153197**

ფართობი:

61904 კვ.მ (WGS 84 / UTM zone 38N)

მომზადების თარიღი: **17/03/2016**



 ნაკვეთის საკადასტრო საზღვარი	 საზღვრული ნაგებობა	 ტყის ფონდი
 მენლობა/ნაგებობა	 მშენებარე ნაგებობა	 ვალდებულება