



საკადასტრო გეგმა

საჯარო რეესტრის ეროვნული
სააგენტო

საკადასტრო კოდი: 72.04.14.006

ნაკვეთის დანიშნულება:

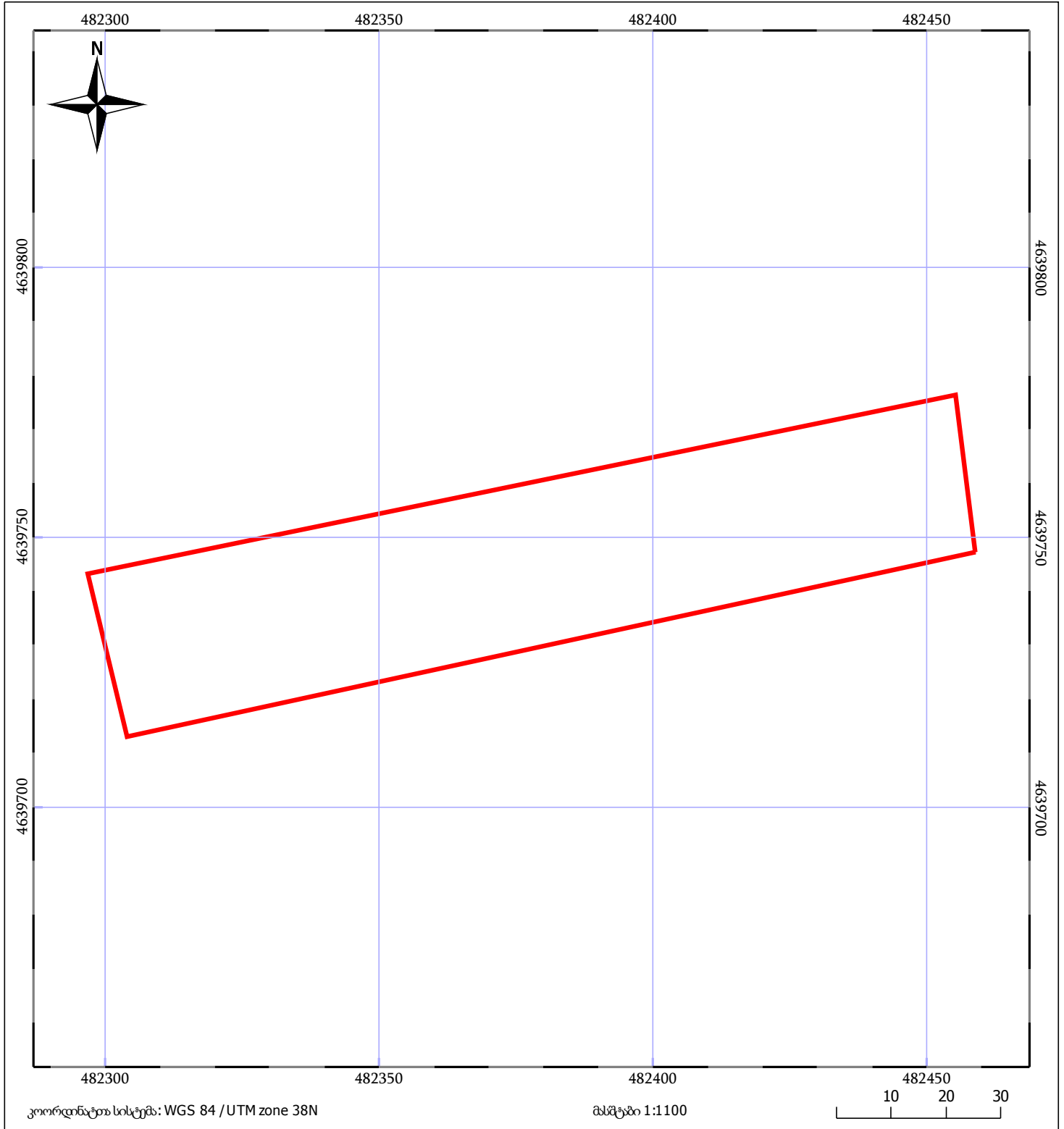
სასოფლო-სამეურნეო







განცხადების ნომერი: 882016632418

ფართობი:

4830 კვ.მ (WGS 84 / UTM zone 38N)

მომზადების თარიღი: 14/12/2016



 ნაკვეთის საკადასტრო საზღვარი	 საზოგადოებრივი ნაგებობა	 ტყის ფონდი
 შენობა/ნაგებობა	 მშენებარე ნაგებობა	 ვალდებულება