



882025293494

სიტუაციური ნახაზი

მუნიციპალიტეტი თეთრიწყარო, ადმინისტრაციული ერთეული ორბეთი, კვარტალი 46, ნაკვეთი 208

84.20.46.208

ფართობი: 1851 კვ.მ.


მომზადების თარიღი:

16/01/2026 12:22:28



პირობითი აღნიშვნები:

მონიშნული ნაკვეთი	ტყის ფონდი	საკომუნიკაციო ნაგებობა რეკინიგმა	საავტომობილო გზა მილსადენი
ნაკვეთი	202.* ნაკვეთი	გვირაბი	საჰაერო-საბაგრო გზა
შენობა/ნაგებობა	202.* შენობა/ნაგებობა	კავშირგაბმულობის ხაზი	ფუნქციური ელექტროგადამცემი ხაზი
სერვიტუტი		დამბა	არხი
		არხი	ხიდი



ნაკვეთი-ნაკვეთთან სიტუაციური ნახაზი

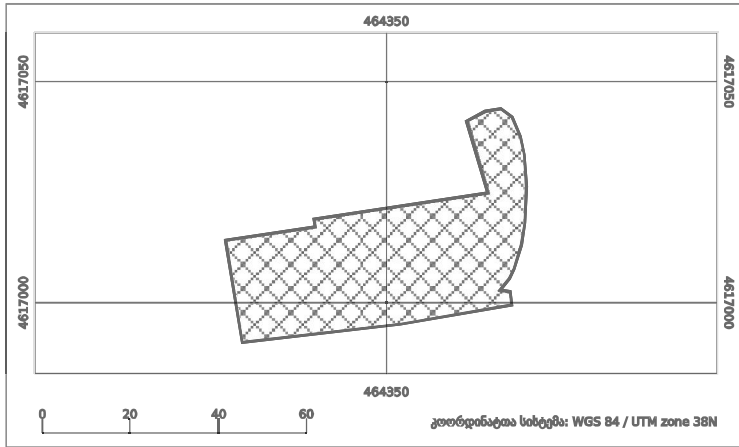
საკადასტრო კოდი(A): **84.20.46.157**
 რეგისტრაციის #: **882016869375**

სტატუსი: **სარეგისტრაციო წარმოება დასრულებულია**



A-ს და B-ს სივრცეც და საზღვარიც ერთმანეთთან თანაკვეთაშია.

თანაკვეთის ფართობი: **0.43 კვ.მ.** (0.02%)



ნაკვეთი-ნაკვეთთან სიტუაციური ნახაზი

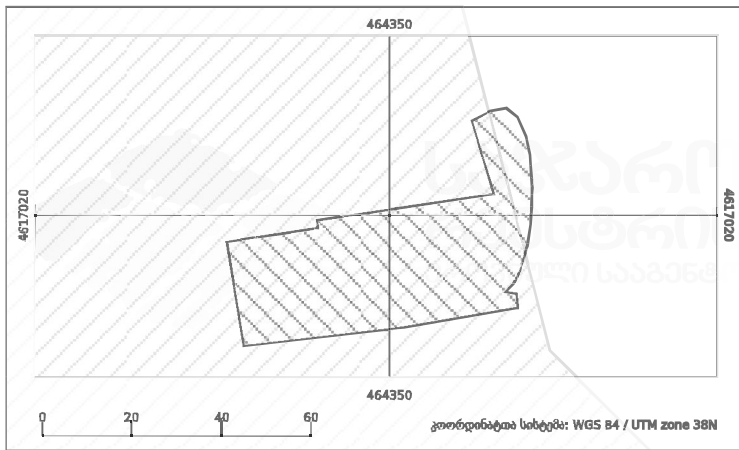
საკადასტრო კოდი(A): **202.84.20.46.020.004**
 რეგისტრაციის #: **SN2025132127**

სტატუსი: **REG**



A იდენტურია B-ს

თანაკვეთის ფართობი: **1851.08 კვ.მ.** (100%)



ნაკვეთისა - "სივრცული მართვის"- ფენების სიტუაციური ნახაზი

საკადასტრო კოდი(A): **112.4000.006.985**
 რეგისტრაციის #: **882021919991**

სტატუსი: **REG**



A-ს და B-ს სივრცეც და საზღვარიც ერთმანეთთან თანაკვეთაშია.

თანაკვეთის ფართობი: **1695.49 კვ.მ.** (91.59%)