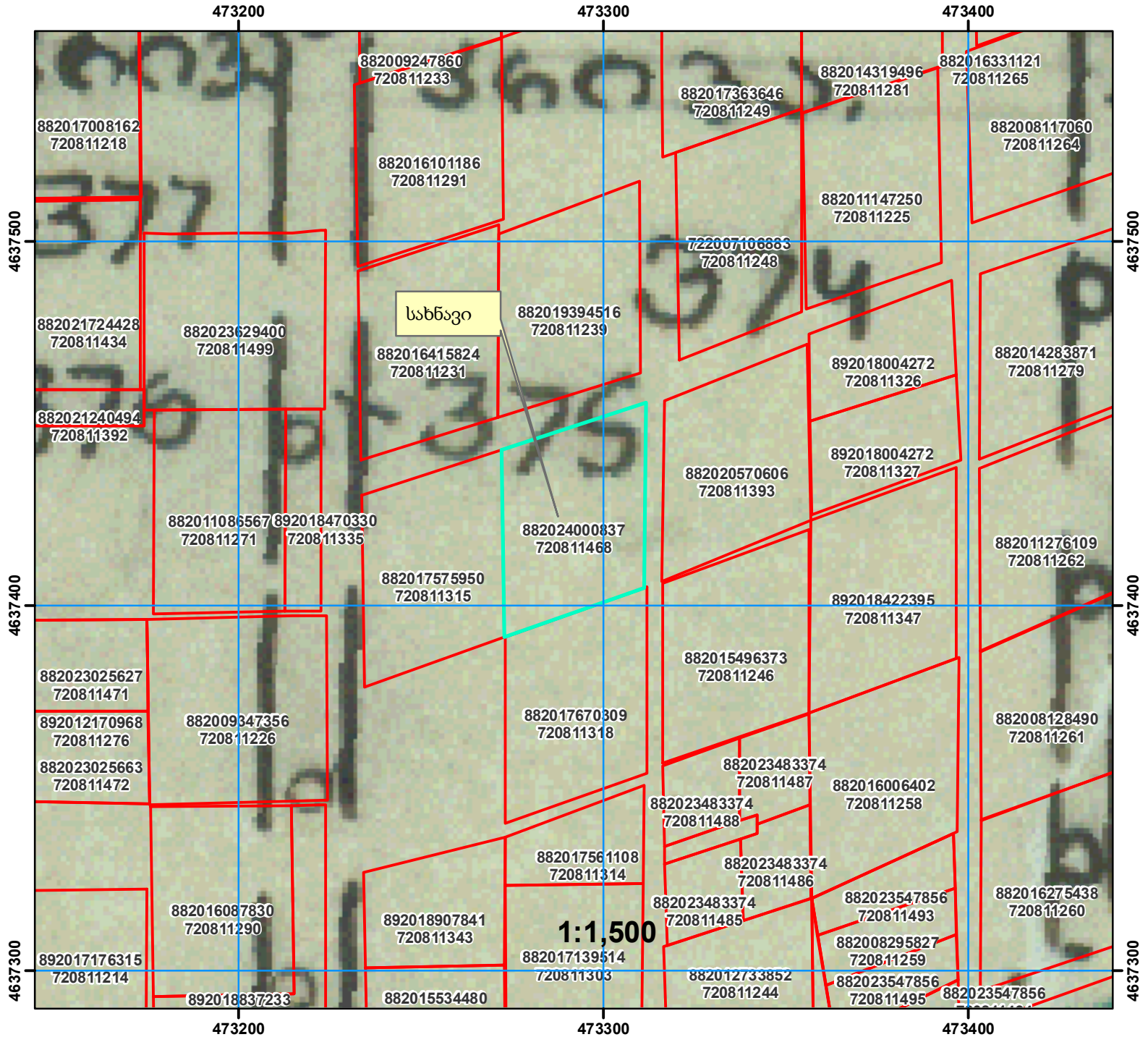














განცხადების ნომერი: 882024000837

მომზადების თარიღი: 09.01.2024

მცხეთის რაიონის მცხეთის მევენახეობის ს/მეურნეობის 1990 წლის მიწათსარგებლობის გეგმის მიხედვით, აღნიშნული ნაკვეთი წარმოადგენდა სახნავის კატეგორიის სასოფლო-სამეურნეო დანიშნულების მიწის ფართობს.



შენიშვნა 1: ამონარიდი მომზადებულია საკადასტრო აზომებით ნახაზით წარმოდგენილი მიწის ნაკვეთის დანიშნულებისა და კატეგორიის თაობაზე ინფორმაციის მიწოდების მიზნით და ასახავს მიწათსარგებლობის გეგმის შედგენის პერიოდისთვის არსებულ სიტუაციას.

	ტყე		სახნავი		ბუნძარი
	სამოყვარი		წყარო		ქარსაფარი
	სათიბი		სახ. ნაგებობები		მრ. წლ. ნარგავები
	საკარმიდამო				