



# საკადასტრო გეგმა

საჯარო რეესტრის ეროვნული  
სააგენტო

საკადასტრო კოდი: **71.56.11.272**

ნაკვეთის დანიშნულება:

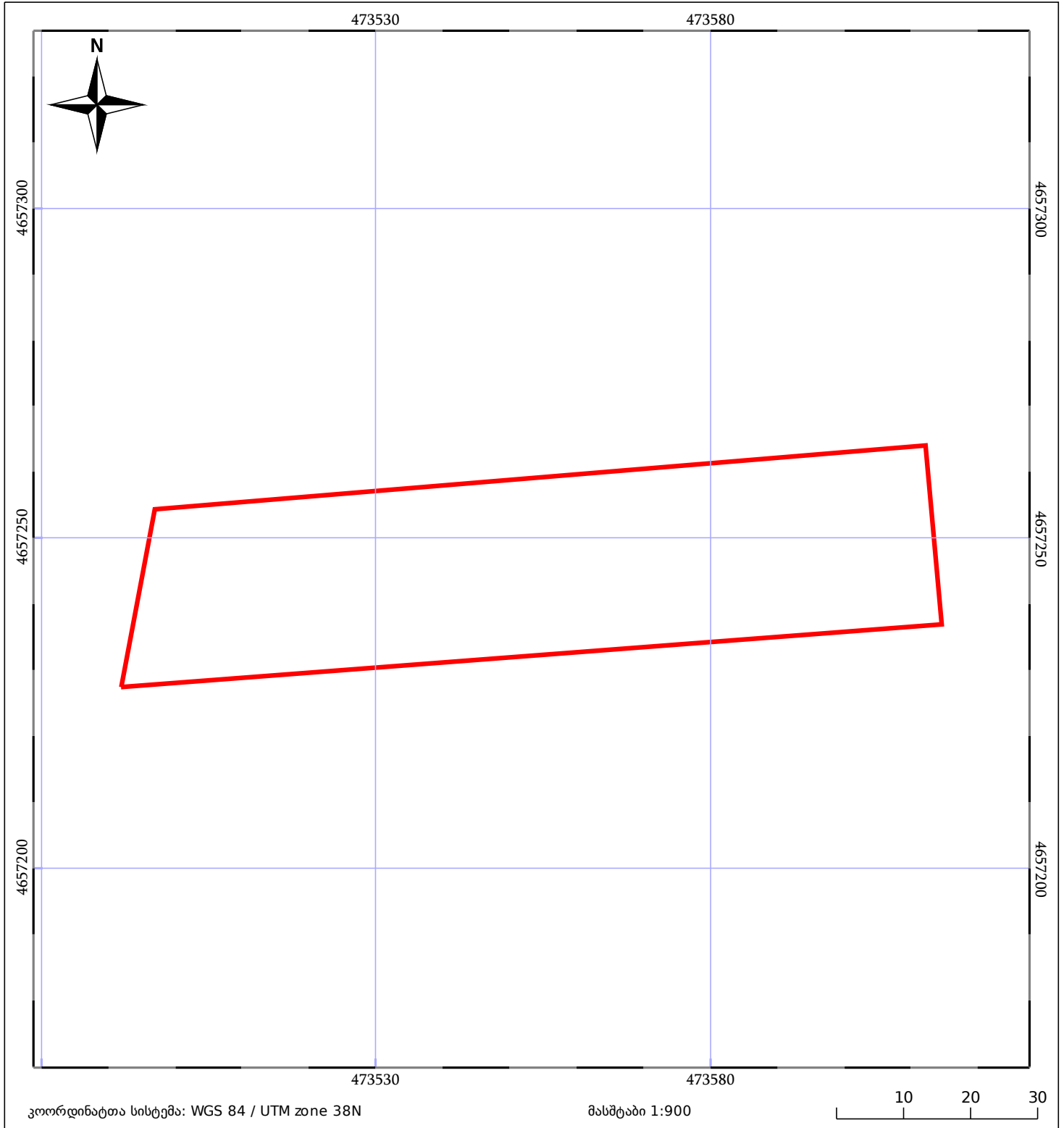
**სასოფლო-სამეურნეო**







განცხადების ნომერი: **882016518324**

ფართობი:

**3200 კვ.მ (WGS 84 / UTM zone 38N)**

მომზადების თარიღი: **18/08/2016**



 ნაკვეთის საკადასტრო საზღვარი	 ხაზობრივი ნაგებობა	 ტყის ფონდი
 შენობა/ნაგებობა	 მშენებარე ნაგებობა	 ვალდებულება