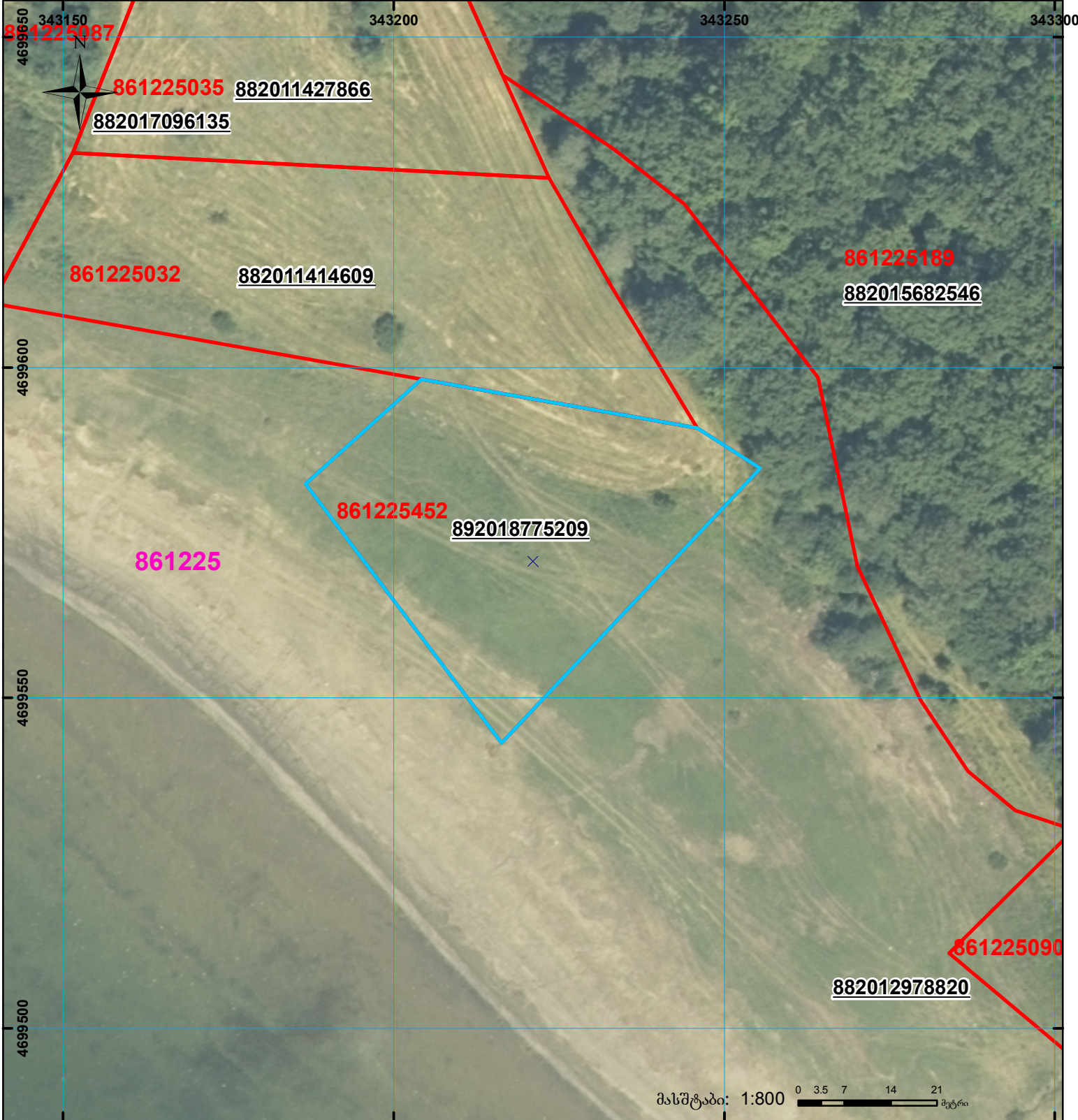







მიწის ნაკვეთის საკადასტრო კოდი:  
 განცხადების რეგისტრაციის ნომერი:  
 მიწის ნაკვეთის ფართობი:  
 დანიშნულება:  
 მომზადების თარიღი:

86 12 25 452  
 892018775209  
 2000 კვ.მ.

06.09.18



	შენიშნული ნაკვეთი, პირობითი ნომერი/სართულიანობა		ვალდებულება		საზოგადოებრივი ნაკვეთი
	მიწის ნაკვეთის საკადასტრო საზღვარი		შუენებარე ნაკვეთი		

00°0' (საერთაშორისო) სისტემის კოორდ. UTM