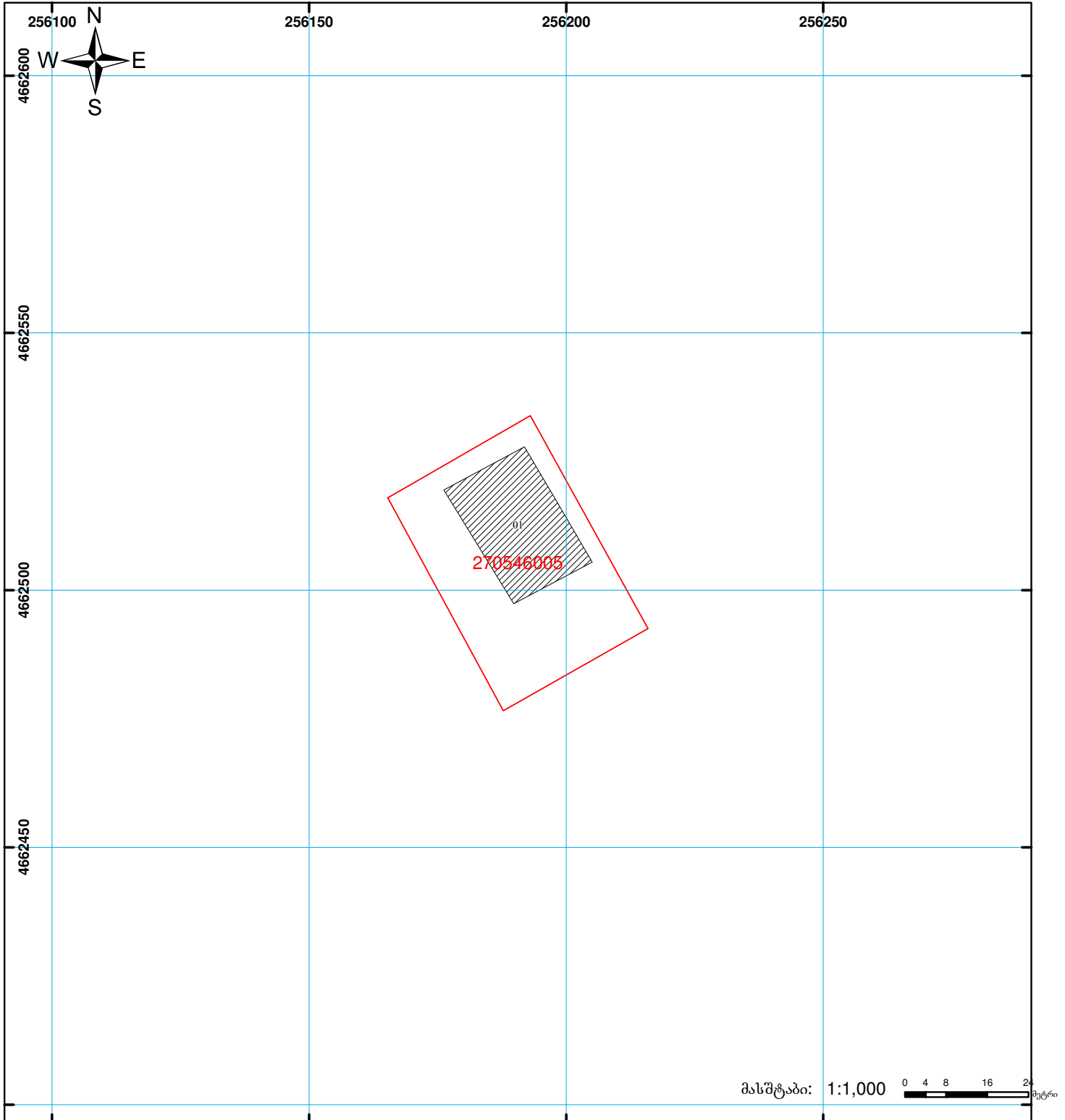








**საჯარო რეგისტრის ეროვნული სააგენტოს  
 ლანჩხუთის სარეგისტრაციო სამსახური  
 საკადასტრო გეგმა**

მიწის ნაკვეთის საკადასტრო კოდი: 27 05 46 005  
 განცხადების რეგისტრაციის ნომერი: 882009017852  
 მიწის ნაკვეთის ფართობი: 1518 კვ.მ.  
 ღანიშნულა: არასასოფლო-სამეურნეო

გომზადების თარიღი: 29.01.09



 უწინა-ნაგებობა, პირობითი ნომერი/სართულიანობა	 ვალდებულება	 საზოგადოებრივი ნაგებობა	 00'0" 0.00 (საერთაშორისო) სისტემის კოორდ. UTM
 მიწის ნაკვეთის საკადასტრო საზღვარი	 მშენებარე ნაგებობა		