



# საკადასტრო გეგმა

საჯარო რეესტრის ეროვნული  
სააგენტო

საკადასტრო კოდი: **71.56.17.062**

ნაკვეთის დანიშნულება:

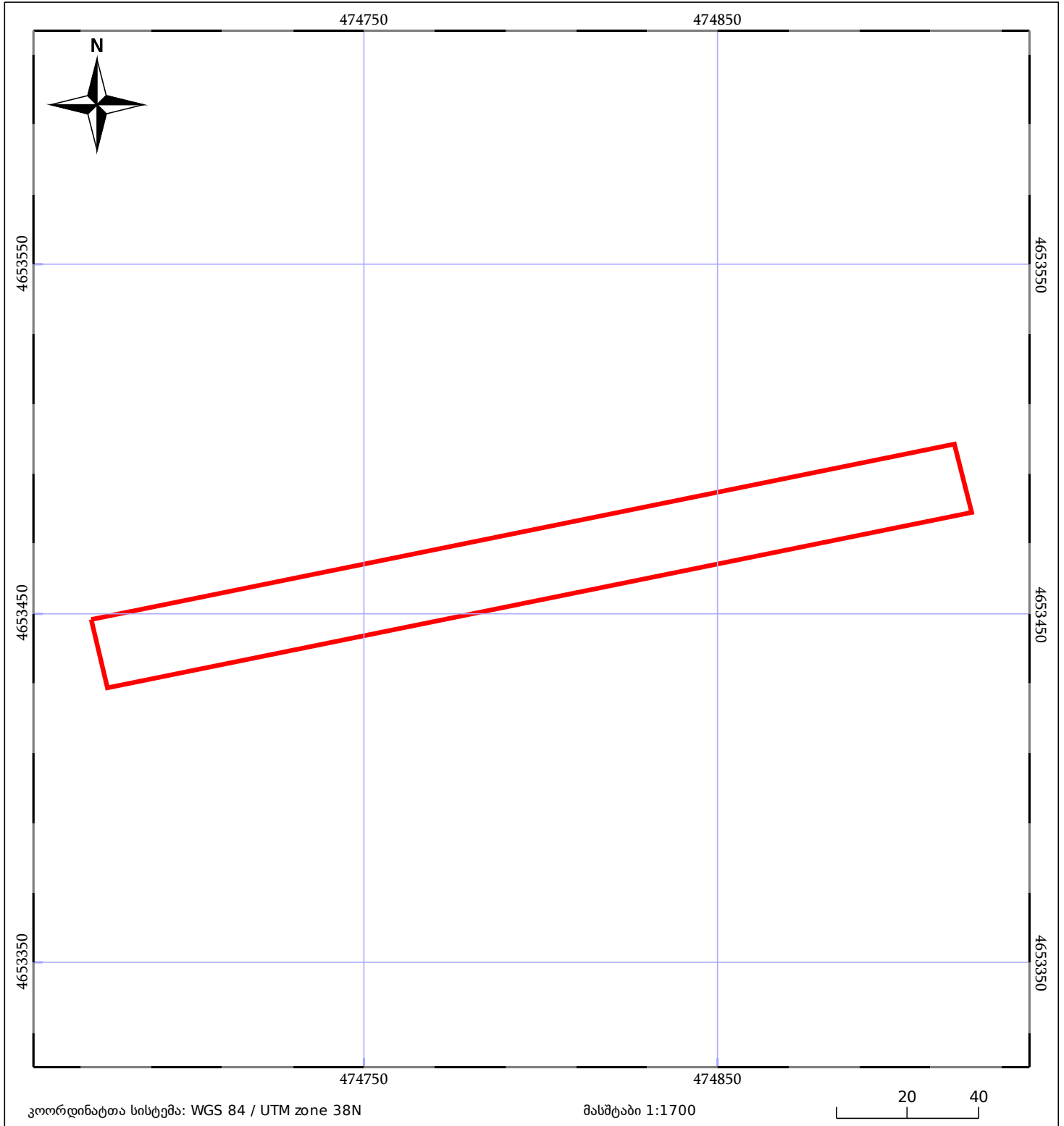
სასოფლო-სამეურნეო







განცხადების ნომერი: **882015650799**

ფართობი:

**5000 კვ.მ (WGS 84 / UTM zone 38N)**

მომზადების თარიღი: **19/11/2015**



 ნაკვეთის საკადასტრო საზღვარი	 ხაზობრივი ნაგებობა	 ტყის ფონდი
 მენობა/ნაგებობა	 მშენებარე ნაგებობა	 ვალდებულება