



882024520850

სიტუაციური ნახაზი

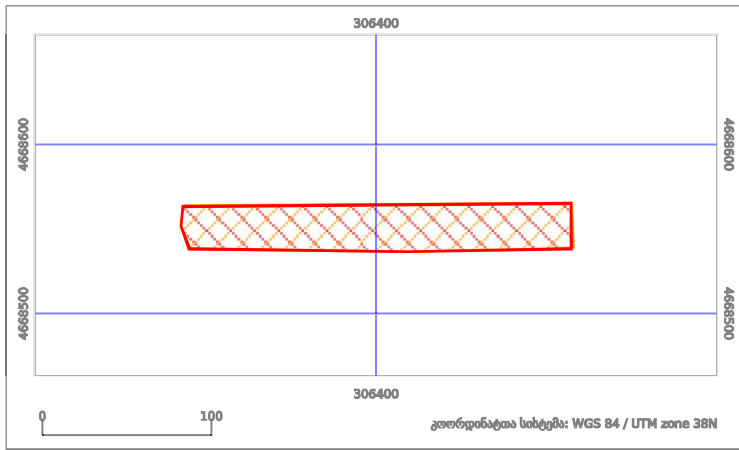
მუნიციპალიტეტი წყალტუბო, ადმინისტრაციული
ერთეული პატრიკეთი, კვარტალი 32, ნაკვეთი 827

29.17.32.827
ფართობი: 6121 კვ.მ.
მომზადების თარიღი:
02/07/2025 17:52:11



პირობითი აღნიშვნები:

- | | | | |
|-------------------|-----------------------|------------------------|-----------------------|
| მონიშნული ნაკვეთი | ტყის ფონდი | საკომუნიკაციო ნაგებობა | საავტომობილო გზა |
| ნაკვეთი | 202.* ნაკვეთი | რკინიგზა | მილსადენი |
| შენობა/ნაგებობა | 202.* შენობა/ნაგებობა | გვირაბი | საჰაერო-საბაგირო გზა |
| სერვიტუტი | | კავშირგაბმულობის ხაზი | ფუნქციონირების ხაზი |
| | | დამბა | ელექტროგადამცემი ხაზი |
| | | არხი | ხილი |



ნაკვეთი-ნაკვეთთან სიტუაციური ნახაზი


საკადასტრო კოდი(A): **29.17.32.072**
 რეგისტრაციის #: **882012375637**

სტატუსი: **სარეგისტრაციო წარმოება დასრულებულია**



A-ს და B-ს სივრცეც და საზღვარიც ერთმანეთთან თანაკვეთაშია.

თანაკვეთის ფართობი: **6082.72 კვ.მ. (99.37%)**



ნაკვეთი-ნაკვეთთან სიტუაციური ნახაზი

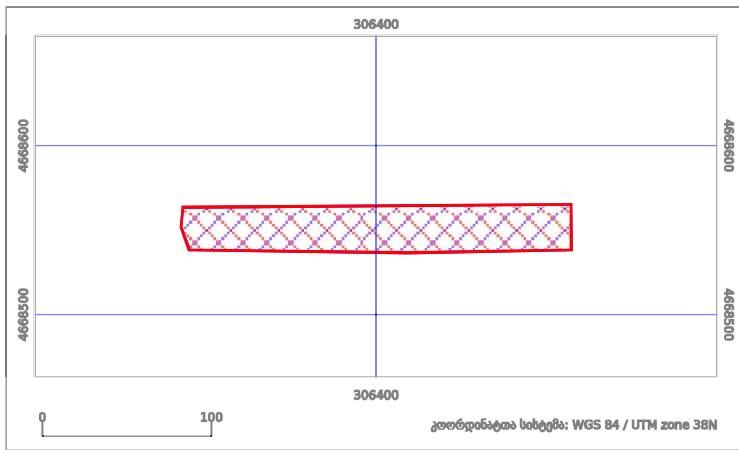
საკადასტრო კოდი(A): **29.17.32.033**
 რეგისტრაციის #: **882021123342**

სტატუსი: **სარეგისტრაციო წარმოება დასრულებულია**



A-ს და B-ს სივრცეც და საზღვარიც ერთმანეთთან თანაკვეთაშია.

თანაკვეთის ფართობი: **190.56 კვ.მ. (3.11%)**



ნაკვეთი-ნაკვეთთან სიტუაციური ნახაზი

საკადასტრო კოდი(A): **202.29.17.32.037.074**
 რეგისტრაციის #: **SS2024766905**

სტატუსი: **REG**



A იდენტურია B-ს

თანაკვეთის ფართობი: **6121.26 კვ.მ. (100%)**