








1/3-ზე ნაკლებად იცვლის ადგილმდებარეობას

მიწის ნაკვეთის საკადასტრო კოდი: 262820038
 ბანცხალების რეგისტრაციის ნომერი: 882022614211
 მიწის ნაკვეთის ფართობი: 1502 კვ.მ.
 დანიშნულება:
 მომზადების თარიღი: 26.08.22



მასშტაბი: 1:500



	შენიშვნა-ნაგებობა, პირობითი ნომერი/სართულიანობა		ვალდებულება		სარეგისტრაციოდ წარმოდგენილი ნაკვეთი
	მიწის ნაკვეთის საკადასტრო საზღვარი		მშენებარე ნაგებობა		საზობრივი ნაგებობა

UTM (საერთაშორისო) სისტემის კოორდ.