



საკადასტრო გეგმა

საჯარო რეესტრის ეროვნული
სააგენტო

საკადასტრო კოდი: **81.21.14.051**

განცხადების ნომერი: **882017445973**

მომზადების თარიღი: **13/06/2017**

ნაკვეთის დანიშნულება:

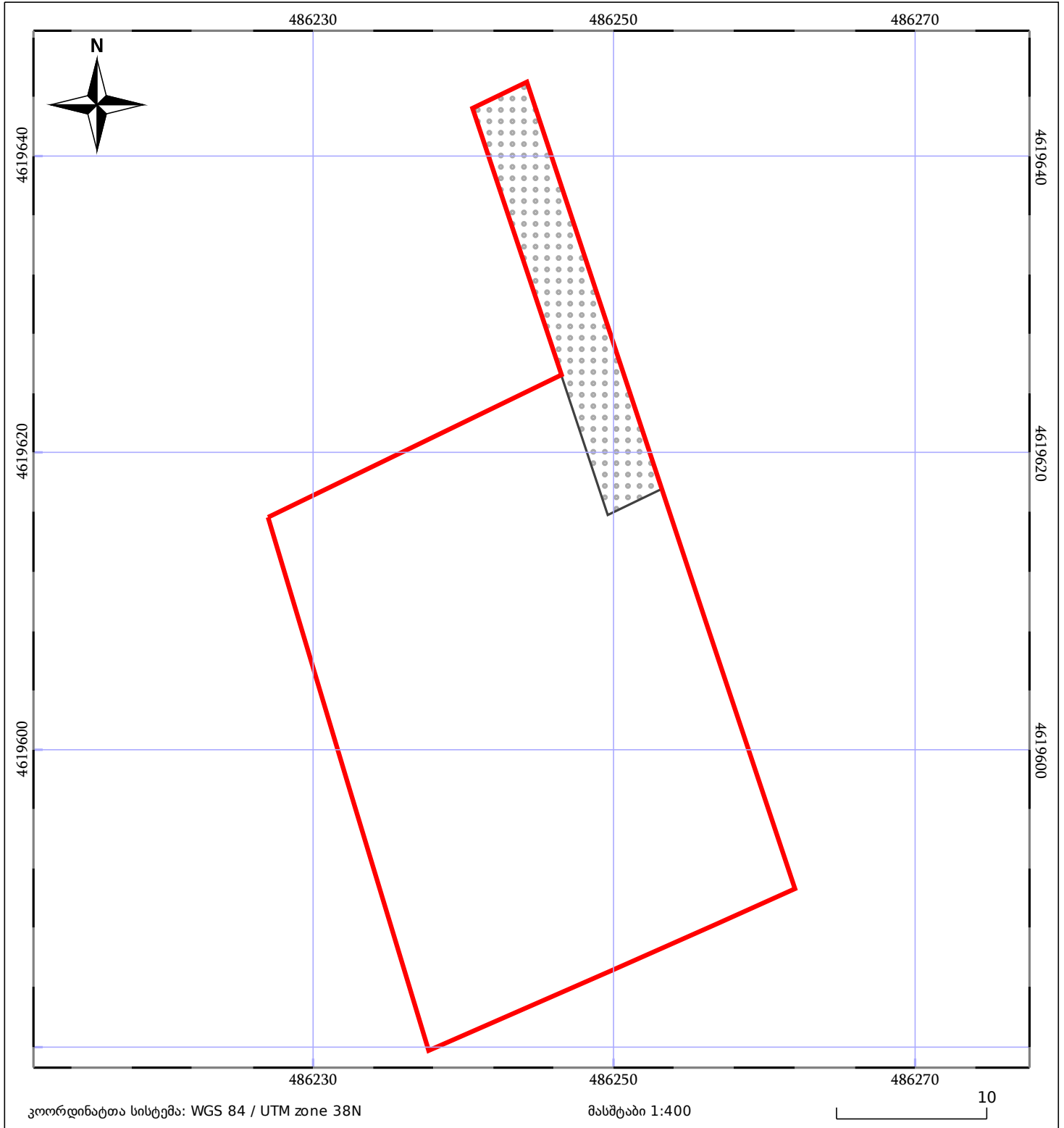
ფართობი:







ვალდებულების ფართობი :

სასოფლო-სამეურნეო(საკარმიდამო)

1057 კვ.მ (WGS 84 / UTM zone 38N)

114 კვ.მ (WGS 84 / UTM zone 38N)



 ნაკვეთის საკადასტრო საზღვარი	 ხაზობრივი ნაგებობა	 ტყის ფონდი
 შენობა/ნაგებობა	 მშენებარე ნაგებობა	 ვალდებულება