







მიწის ნაკვეთის საკადასტრო კოდი: 64 26 02 229
 განცხადების რეგისტრაციის ნომერი: 882020562648
 მიწის ნაკვეთის ფართობი: 1650 კვ.მ.
 დანიშნულება:
 კატეგორია:
 მომზადების თარიღი: 28.07.20



მადლიანი დახვეწა
 სარეკრუციო ტერიტორია
 აღმდგენარეობის დადასტურება

	შენიშვნა-ნაგებობა, პირობითი ნომერი/სართულიანობა		ვალდებულება		საზობრივი ნაგებობა	 000 000 UTM (საერთაშორისო) სისტემის კოორდ.
	მიწის ნაკვეთის საკადასტრო საზღვარი		მშენებარე ნაგებობა			