



საკადასტრო გეგმა

საჯარო რეესტრის ეროვნული
სააგენტო

საკადასტრო კოდი: **05.32.19.029**

ნაკვეთის დანიშნულება:

არასასოფლო სამეურნეო

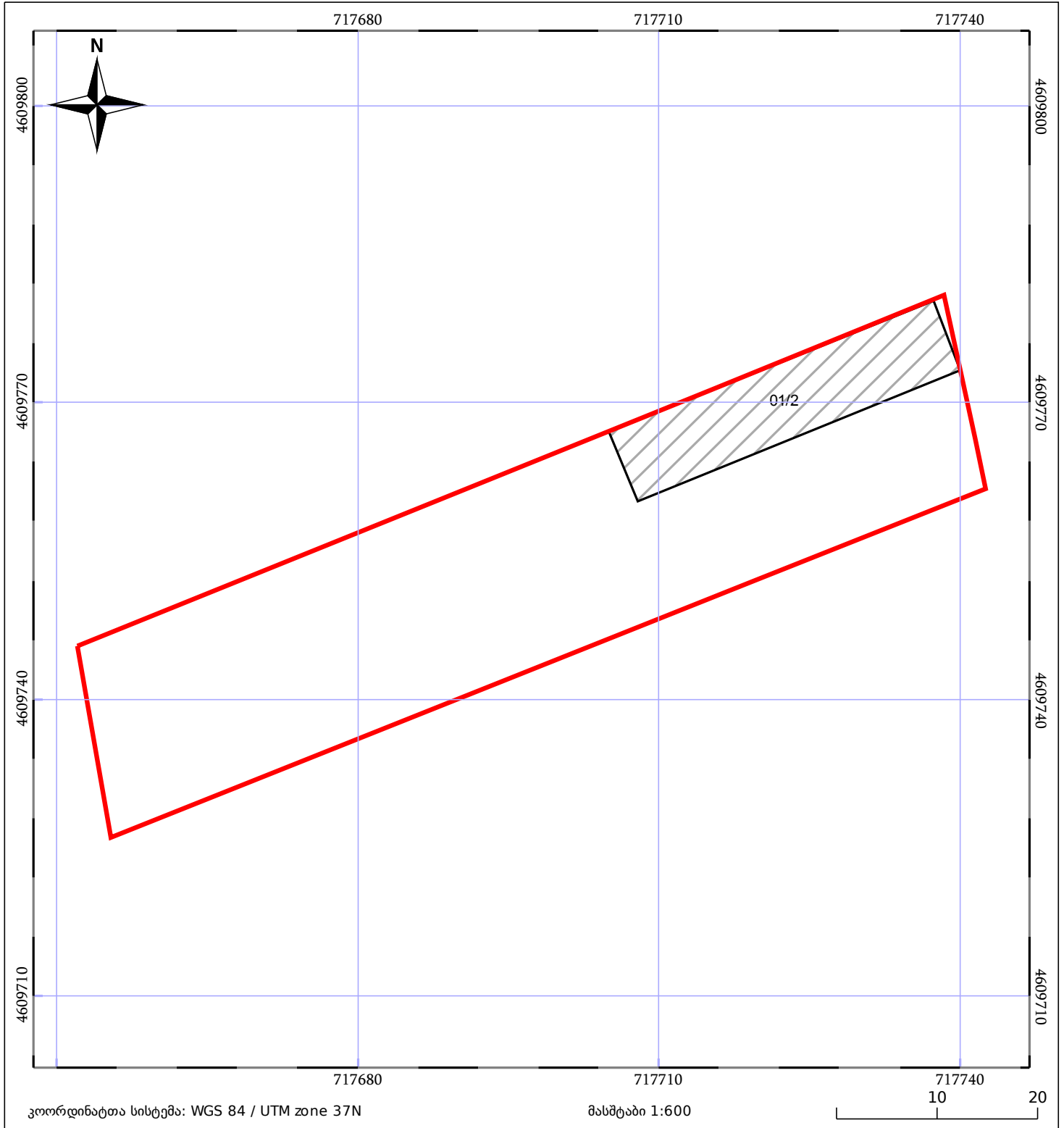
განცხადების ნომერი: **882016534121**







ფართობი:

1819 კვ.მ (WGS 84 / UTM zone 38N)

1818 კვ.მ (WGS 84 / UTM zone 37N)

მომზადების თარიღი: **22/08/2016**



 ნაკვეთის საკადასტრო საზღვარი	 ხაზობრივი ნაგებობა	 ტყის ფონდი
 მენობა/ნაგებობა	 მშენებარე ნაგებობა	 ვალდებულება