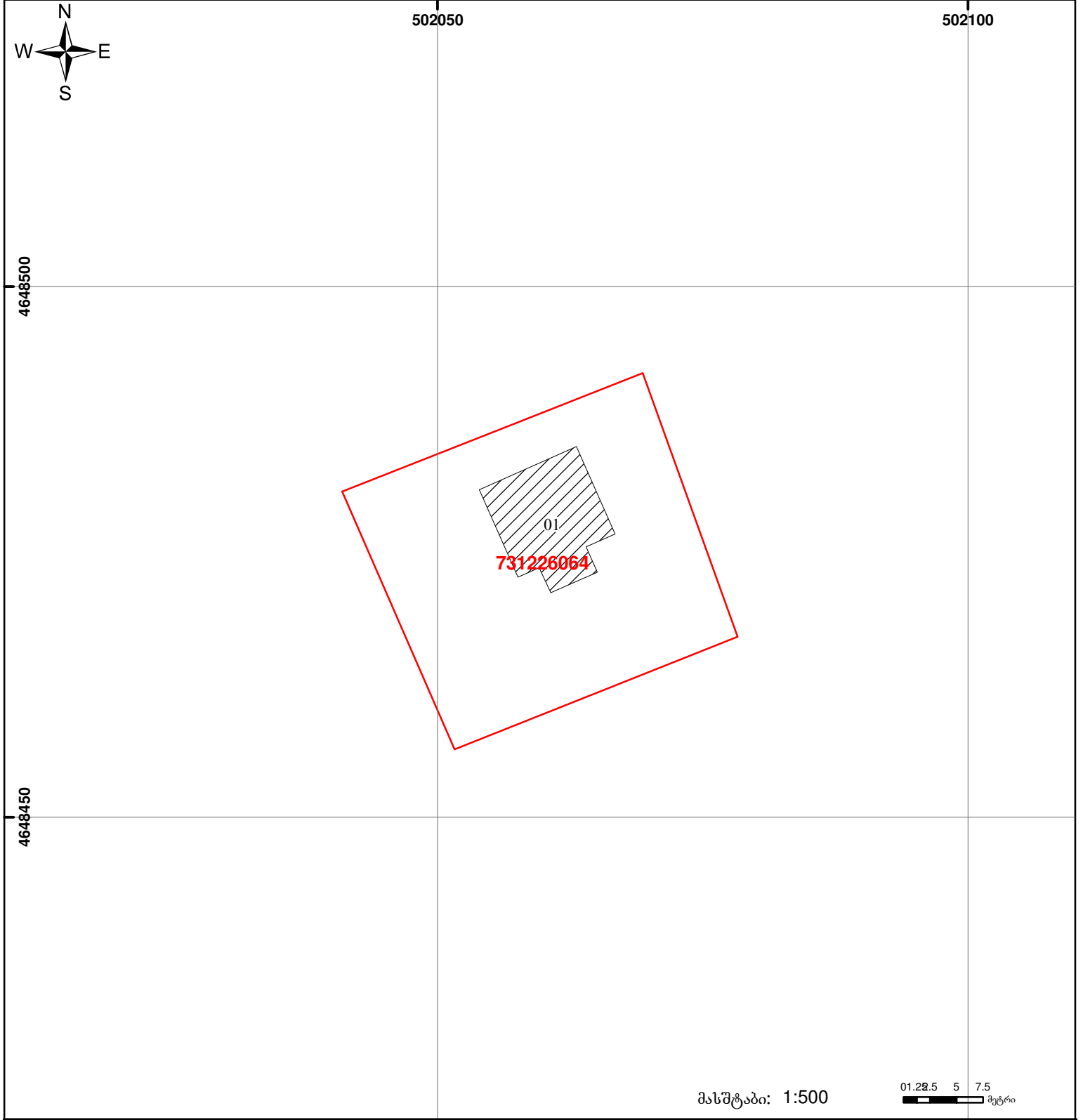









საქართველოს  
ეროვნული სააგენტო

საქართველოს იუსტიციის სამინისტრო  
საჯარო რეგისტრის ეროვნული სააგენტო  
საკადასტრო ბეჭედი

მიწის ნაკვეთის საკადასტრო კოდი: 73 12 26 064  
ბანცხალების რეგისტრაციის ნომერი: 882011082348  
მიწის ნაკვეთის ფართობი: 782 კვ.მ.  
დანომუშაება: არასასოფლო-სამეურნეო  
კატეგორია:  
მომზადების თარიღი: 11.05.11



მასშტაბი: 1:500  
01.22.5 5 7.5 მეტრი

 შენობა-ნაგებობა, პირობითი ნომერი/სართულიანობა	 ვალდებულება	 საზოგადოებრივი ნაგებობა
 მიწის ნაკვეთის საკადასტრო საზღვარი	 მშენებარე ნაგებობა	

0.00  
00°0' UTM (საერთაშორისო) სისტემის კოორდ.