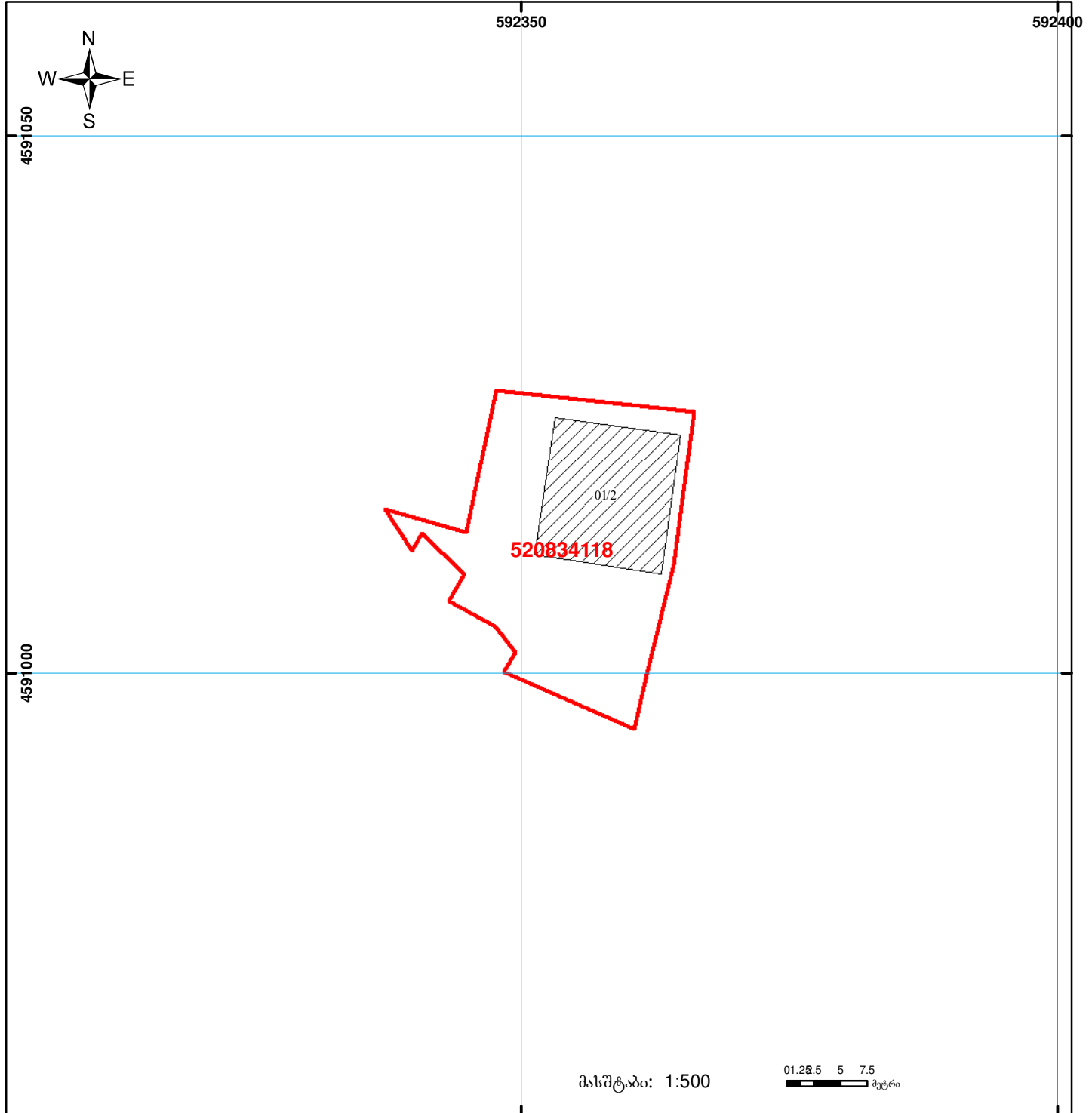




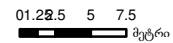
საქართველოს იუსტიციის სამინისტრო
საჯარო რეგისტრის ეროვნული სააგენტო
საკადასტრო გეგმა








მიწის ნაკვეთის საკადასტრო კოდი:
ბანცნაღების რეგისტრაციის ნომერი:
მიწის ნაკვეთის ფართობი:
ღანიშნულება:
კატეგორია:
მოგზაურობის თარიღი:

52 08 34 118
882014412085
511 კვ.მ.
სასოფლო-სამეურნეო
საკარმიდამო
05.08.14



მასშტაბი: 1:500



	შენობა-ნაგებობა, პირობითი ნომერი/სართულიანობა		ვალდებულება		საზობრივი ნაგებობა	 UTM (საერთაშორისო) სისტემის კოდრი.
	მიწის ნაკვეთის საკადასტრო საზღვარი		მშენებარე ნაგებობა		სახელმწიფო ტყის ფონდი	