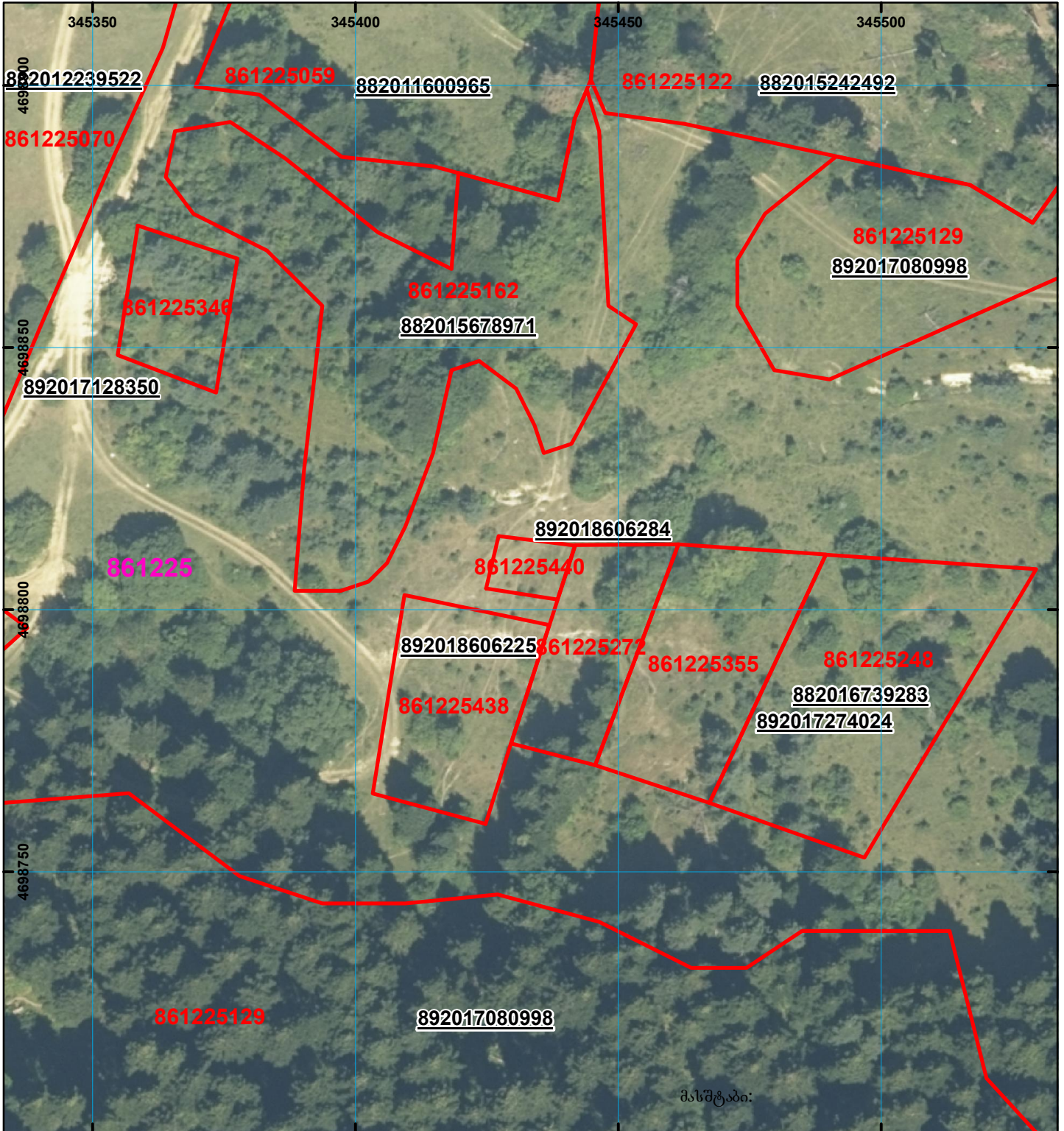








მიწის ნაკვეთის საკადასტრო კოდი: 86 12 25 440
 განცხადების რეგისტრაციის ნომერი: 892018606284
 მიწის ნაკვეთის ფართობი: 148 კვ.მ.
 დანიშნულება:

მომზადების თარიღი: 10.07.18



მასშტაბი:

	შენიშნა-ნაგებობა, პირობითი ნომერი/სართულიანობა		ვალდებულება		ხაზობრივი ნაგებობა	 (საერთაშორისო) სისტემის კოორდ. UTM
	მიწის ნაკვეთის საკადასტრო საზღვარი		შშენებარე ნაგებობა			