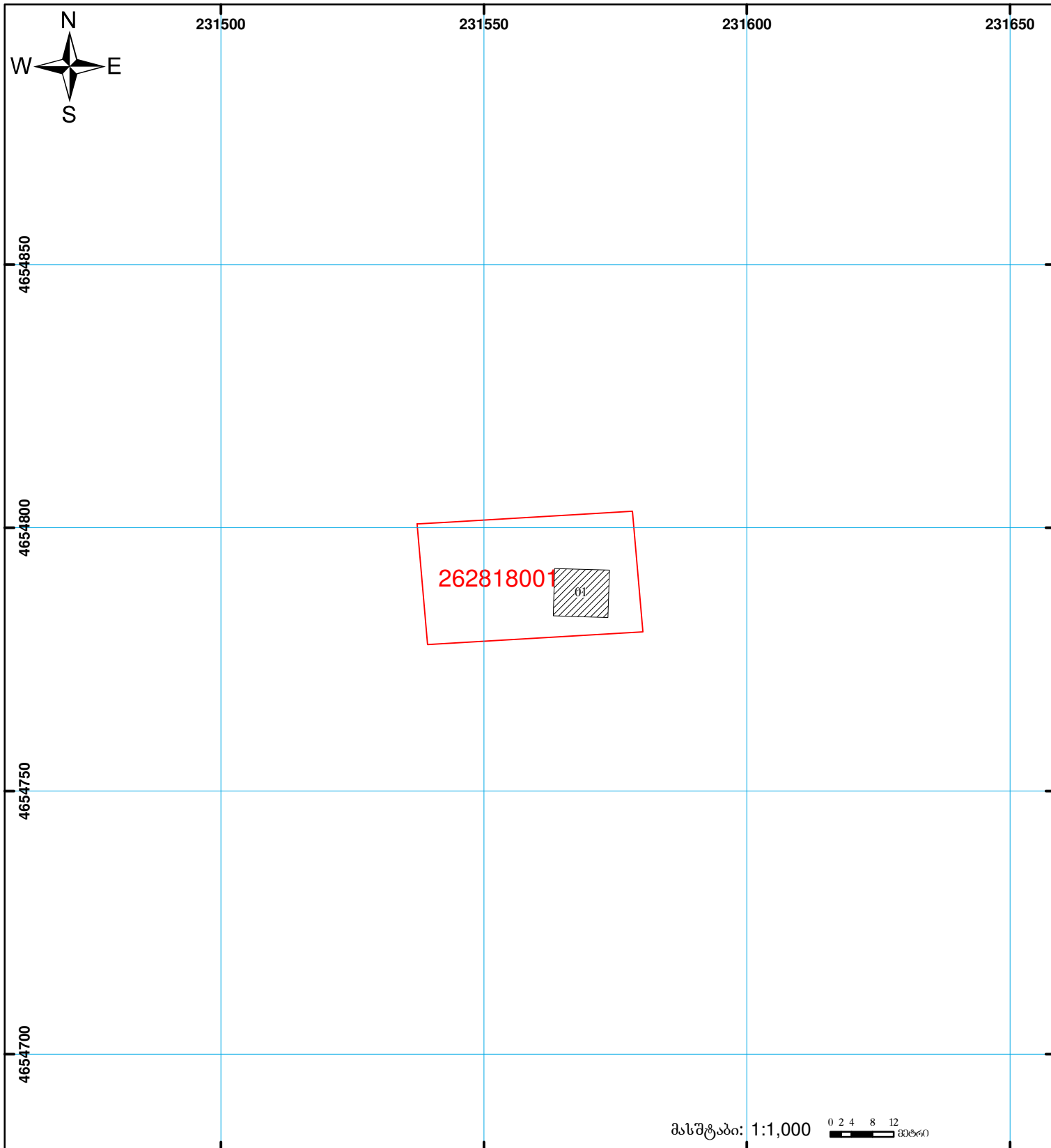








**საჯარო რეგისტრის ეროვნული სააგენტოს
ოზურგეთის სარეგისტრაციო სამსახური
საკადასტრო გეგმა**

მიწის ნაკვეთის საკადასტრო კოდი: 26 28 18 001
 განცხადების რეგისტრაციის ნომერი: 882009128612
 მიწის ნაკვეთის ფართობი: 943 კვ.მ.
 დანიშნულება: სასოფლო-სამეურნეო
 კატეგორია: საკარმიდამო
 მომზადების თარიღი: 11.05.09



	შენიშნული ნაკვეთი, პირობითი ნომერი/სართულიანობა		ვალიკეულება		საზობრივი ნაკვეთი	 00° 00' UTM (საერთაშორისო) სისტემის კოორდ.
	მიწის ნაკვეთის საკადასტრო საზღვარი		მშენებარე ნაკვეთი			