



# საკადასტრო გეგმა

საჯარო რეესტრის ეროვნული  
სააგენტო

საკადასტრო კოდი: **26.01.68.104**

ნაკვეთის დანიშნულება:

სასოფლო-სამეურნეო

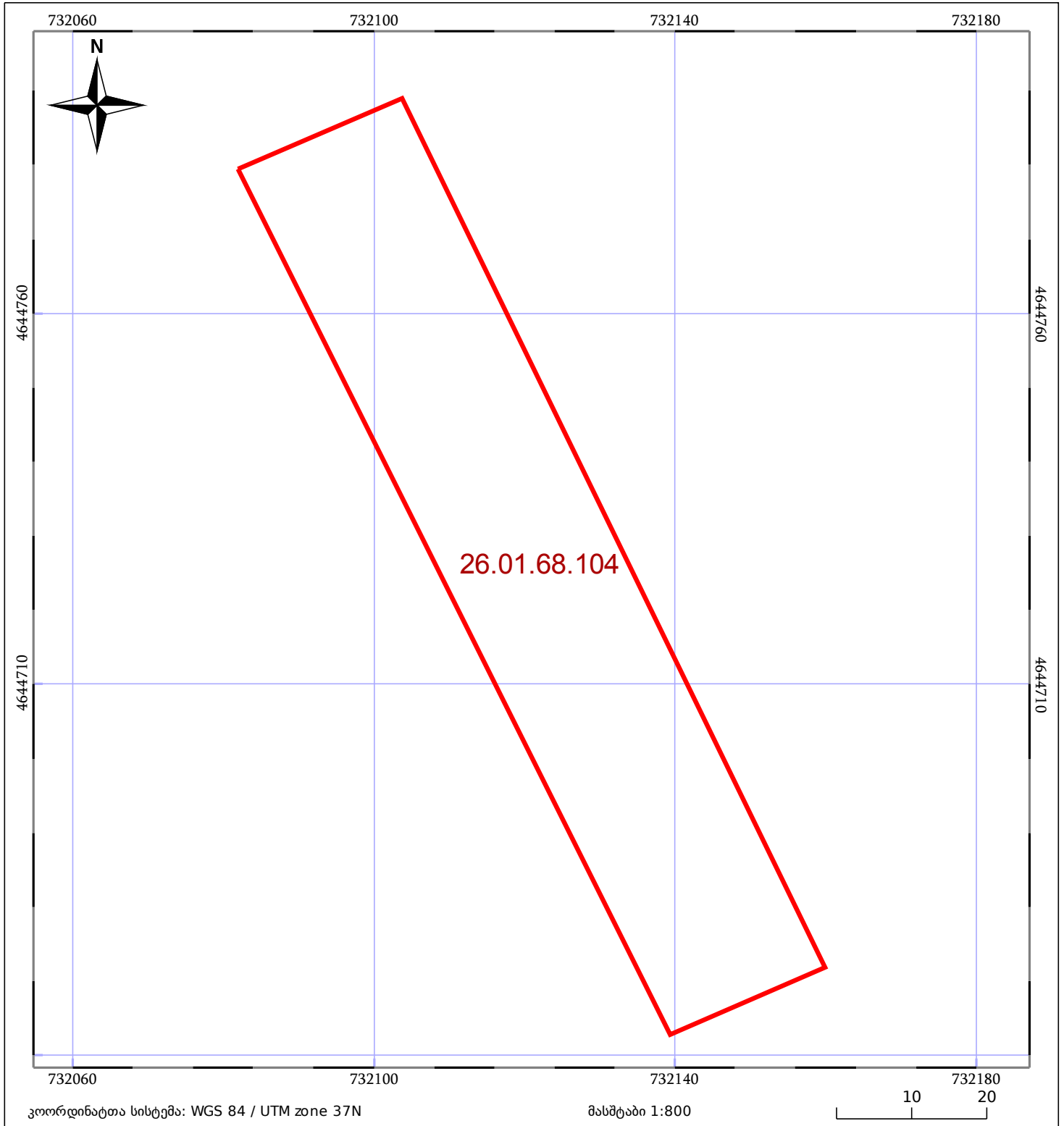
განცხადების ნომერი: **882015580416**





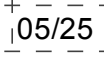

ფართობი:

**3000 კვ.მ (WGS 84 / UTM zone 38N)**

მომზადების თარიღი: **19/10/2015**

**2999 კვ.მ (WGS 84 / UTM zone 37N)**



 ნაკვეთის საკადასტრო საზღვარი	 საზოგადოებრივი ნაგებობა	 ტყის ფონდი
 შენობა/ნაგებობა	 მშენებარე ნაგებობა	 ვალდებულება