



საკადასტრო გეგმა

საჯარო რეესტრის ეროვნული
სააგენტო

საკადასტრო კოდი: **26.01.57.128**

ნაკვეთის დანიშნულება:

სასოფლო-სამეურნეო

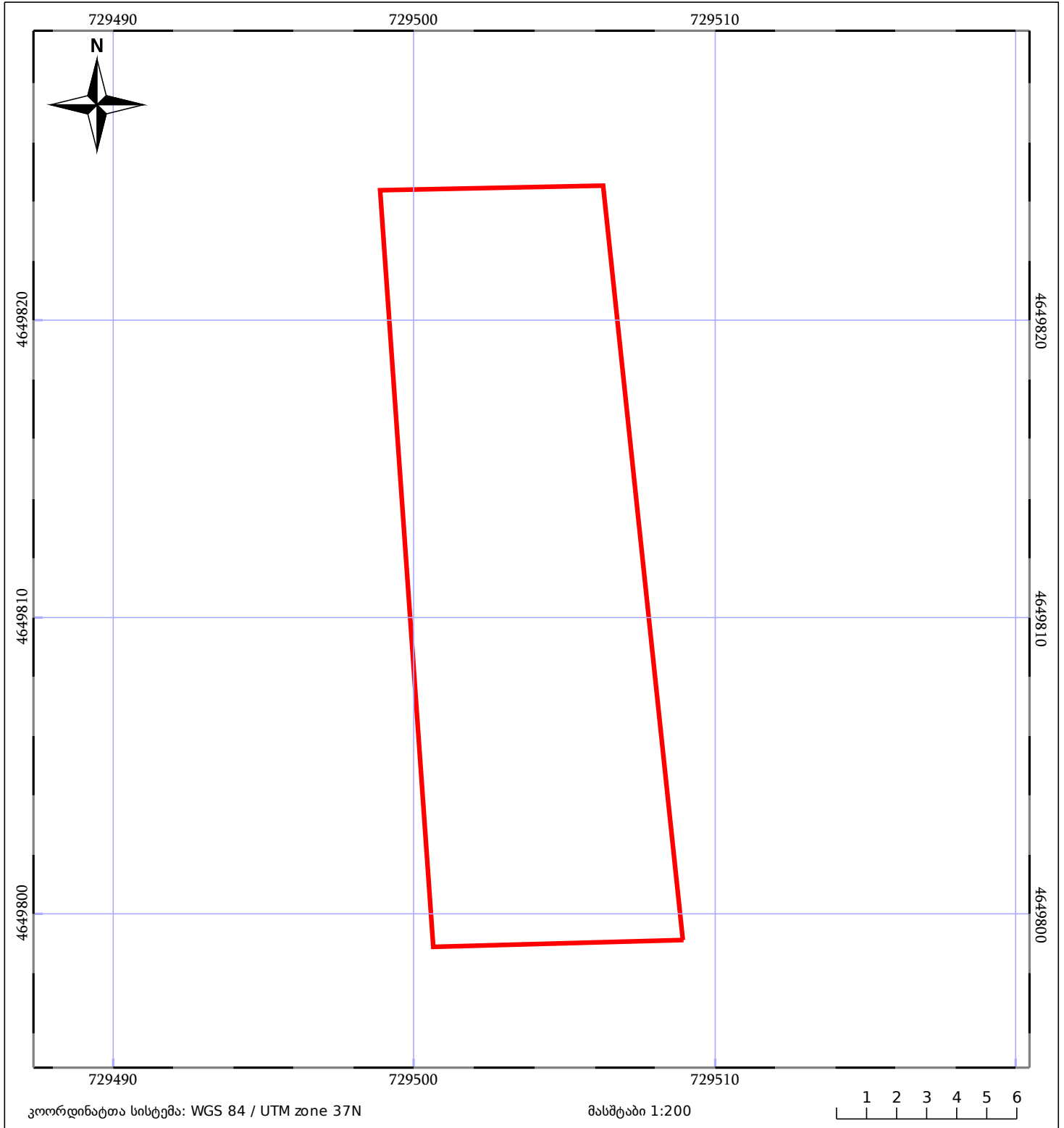
განცხადების ნომერი: **882016798336**







ფართობი:

200 კვ.მ (WGS 84 / UTM zone 38N)

მომზადების თარიღი: **01/12/2016**

200 კვ.მ (WGS 84 / UTM zone 37N)



 ნაკვეთის საკადასტრო საზღვარი	 ხაზობრივი ნაგებობა	 ტყის ფონდი
 შენობა/ნაგებობა	 მშენებარე ნაგებობა	 ვალდებულება