



892024414233

სიტუაციური ნახაზი

მუნიციპალიტეტი ონი, ადმინისტრაციული ერთეული
ცხმორი, კვარტალი 21, ნაკვეთი 316

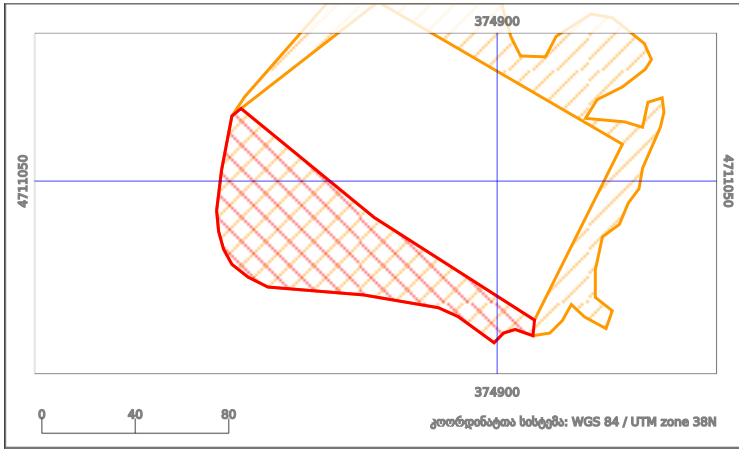
88.15.21.316
ფართობი: 5033 კვ.მ.
მომზადების თარიღი:
22/05/2025 16:42:00



კოორდინატა სისტემა: WGS 84 / UTM zone 38N

პირობითი აღნიშვნები:

- | | | | | | | | |
|--|-------------------|--|-----------------------|--|------------------------|--|-----------------------|
| | მონიშნული ნაკვეთი | | ტყის ფონდი | | საკომუნიკაციო ნაგებობა | | საავტომობილო გზა |
| | ნაკვეთი | | 202.* ნაკვეთი | | რკინიგზა | | მილსადენი |
| | შენობა/ნაკებობა | | 202.* შენობა/ნაკებობა | | გვირაბი | | საჰაერო-საბაგირო გზა |
| | სერვიტუტი | | | | კავშირგაბმულობის ხაზი | | ფუნიკულიორი |
| | | | | | დამბა | | ელექტროგადამცემი ხაზი |
| | | | | | არხი | | ხიდი |



ნაკვეთი-ნაკვეთთან სიტუაციური ნახაზი

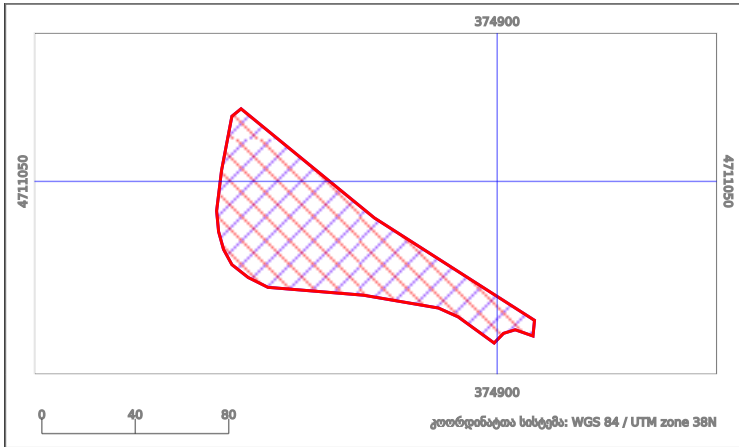
საკადასტრო კოდი(A): **88.15.21.038**
 რეგისტრაციის #: **882021073771**

სტატუსი: **სარეგისტრაციო ნარმოება დასრულებულია**



A მოიცავს **B**-ს

თანაკვეთის ფართობი: **5033.15 კვ.მ. (100%)**



ნაკვეთი-ნაკვეთთან სიტუაციური ნახაზი

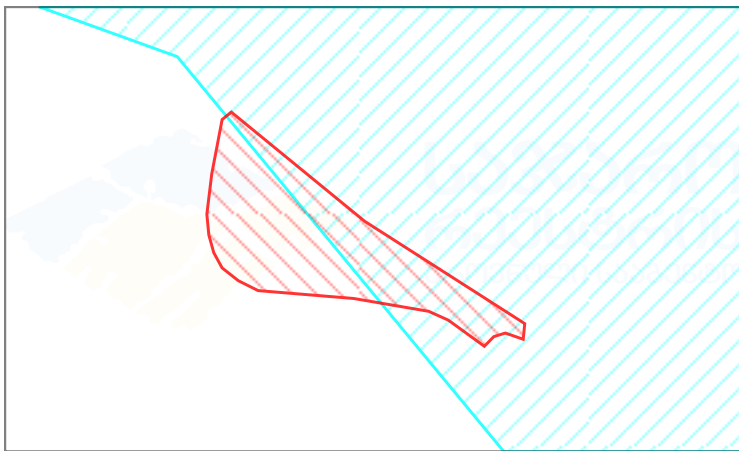
საკადასტრო კოდი(A): **202.88.15.21.016.007**
 რეგისტრაციის #: **ST2024669896**

სტატუსი: **REG**



A იდენტურია **B**-ს

თანაკვეთის ფართობი: **5033.15 კვ.მ. (100%)**



ნაკვეთისა - "სივრცული მართვის"- ფენების სიტუაციური ნახაზი

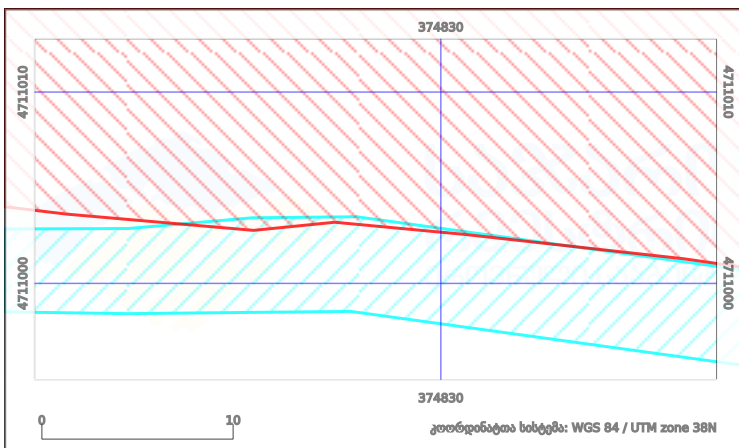
საკადასტრო კოდი(A): **112.1600.014.615**
 რეგისტრაციის #: **882024677989**

სტატუსი: **REG**



A-ს და **B**-ს სივრცე და საზღვარიც ერთმანეთთან თანაკვეთაშია.

თანაკვეთის ფართობი: **2290.09 კვ.მ. (45.5%)**



ნაკვეთისა - "სივრცული მართვის"- ფენების სიტუაციური ნახაზი

საკადასტრო კოდი(A): **112.1200.036.443**
 რეგისტრაციის #: **882021919991**

სტატუსი: **REG**



A-ს და **B**-ს სივრცე და საზღვარიც ერთმანეთთან თანაკვეთაშია.

თანაკვეთის ფართობი: **5.53 კვ.მ. (0.11%)**

ნაკვეთისა - "სივრცული მართვის"- ფენების სიტუაციური ნახაზი

საკადასტრო კოდი(A): **112.4000.004.637**
რეგისტრაციის #: **882021919991**

სტატუსი: **REG**



A შეიცავს **B-ს**

თანაკვეთის ფართობი: **5033.15 კვ.მ. (100%)**

