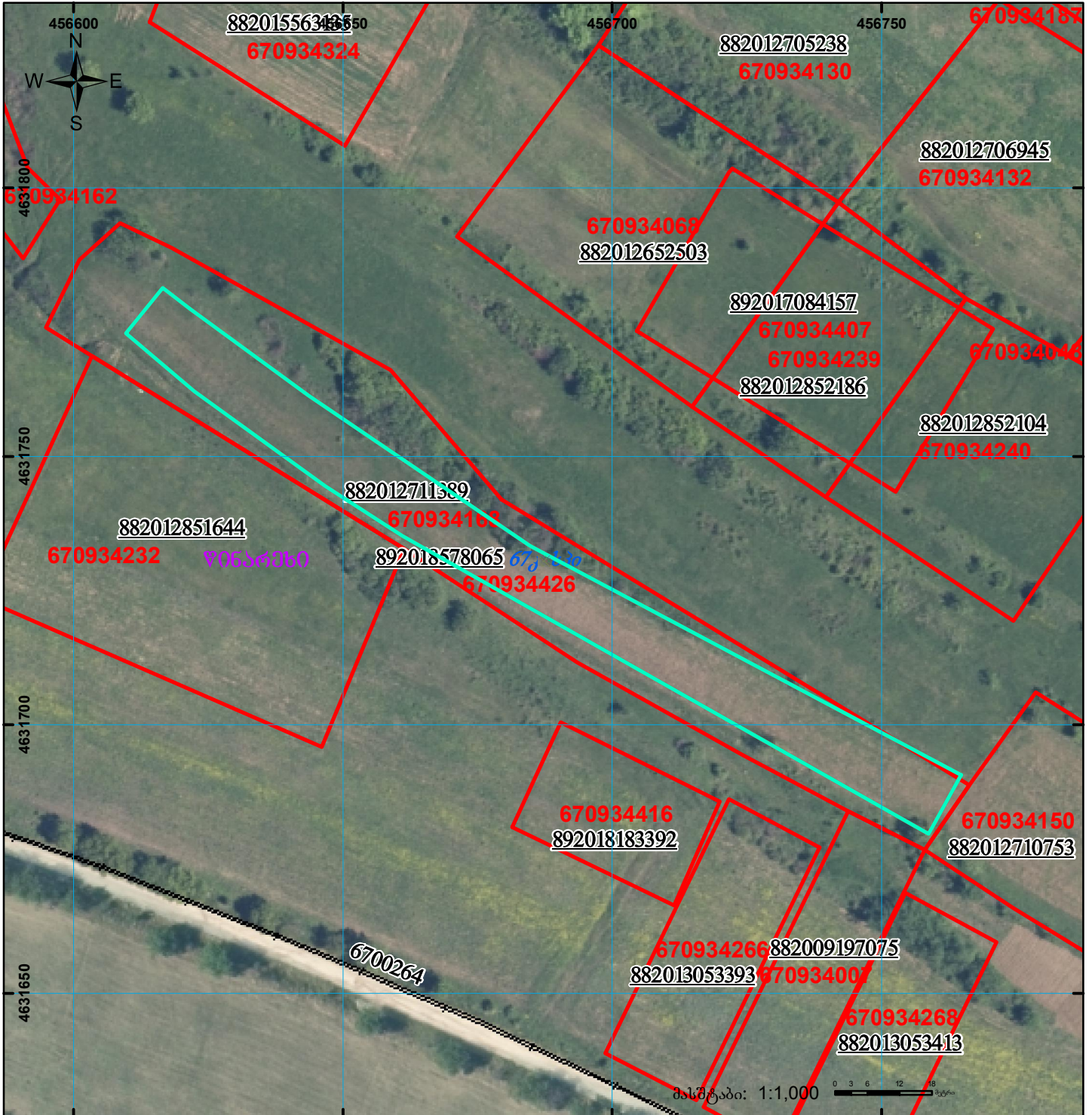







მიწის ნაკვეთის საკადასტრო კოდი: 67 09 34 426
 განცხადების რეგისტრაციის ნომერი: 892018578065
 მიწის ნაკვეთის ფართობი: 2000 კვ.მ.
 დანიშნულება:
 მომზადების თარიღი: 02.07.18



	შენიშნა-ნაგებობა, პირობითი ნომერი/სართულიანობა		ვალდებულება		ხაზობრივი ნაგებობა	0 0 0 UTM (საერთაშორისო) სისტემის კოორდ. 0 0 0
	მიწის ნაკვეთის საკადასტრო საზღვარი		მშენებარე ნაგებობა			