



საკადასტრო გეგმა

საჯარო რეესტრის ეროვნული
სააგენტო

საკადასტრო კოდი: **05.36.25.705**

ნაკვეთის დანიშნულება:

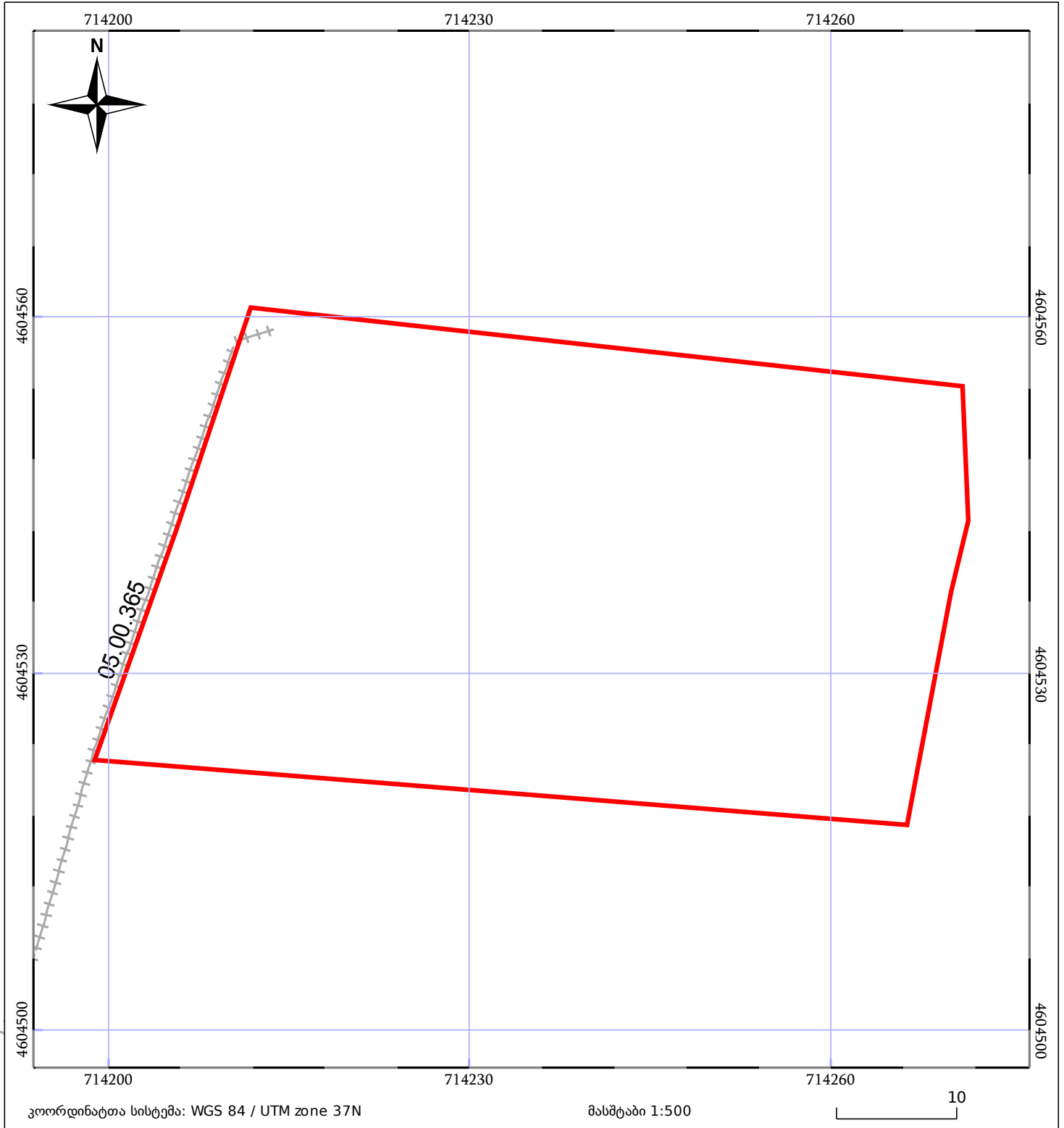
განცხადების ნომერი: **882017351749**







ფართობი:

2459 კვ.მ (WGS 84 / UTM zone 38N)

2457 კვ.მ (WGS 84 / UTM zone 37N)

მომზადების თარიღი: **04/05/2017**



 ნაკვეთის საკადასტრო საზღვარი	 ხაზობრივი ნაგებობა	 ტყის ფონდი
 შენობა/ნაგებობა	 შენეებარე ნაგებობა	 ვალდებულება