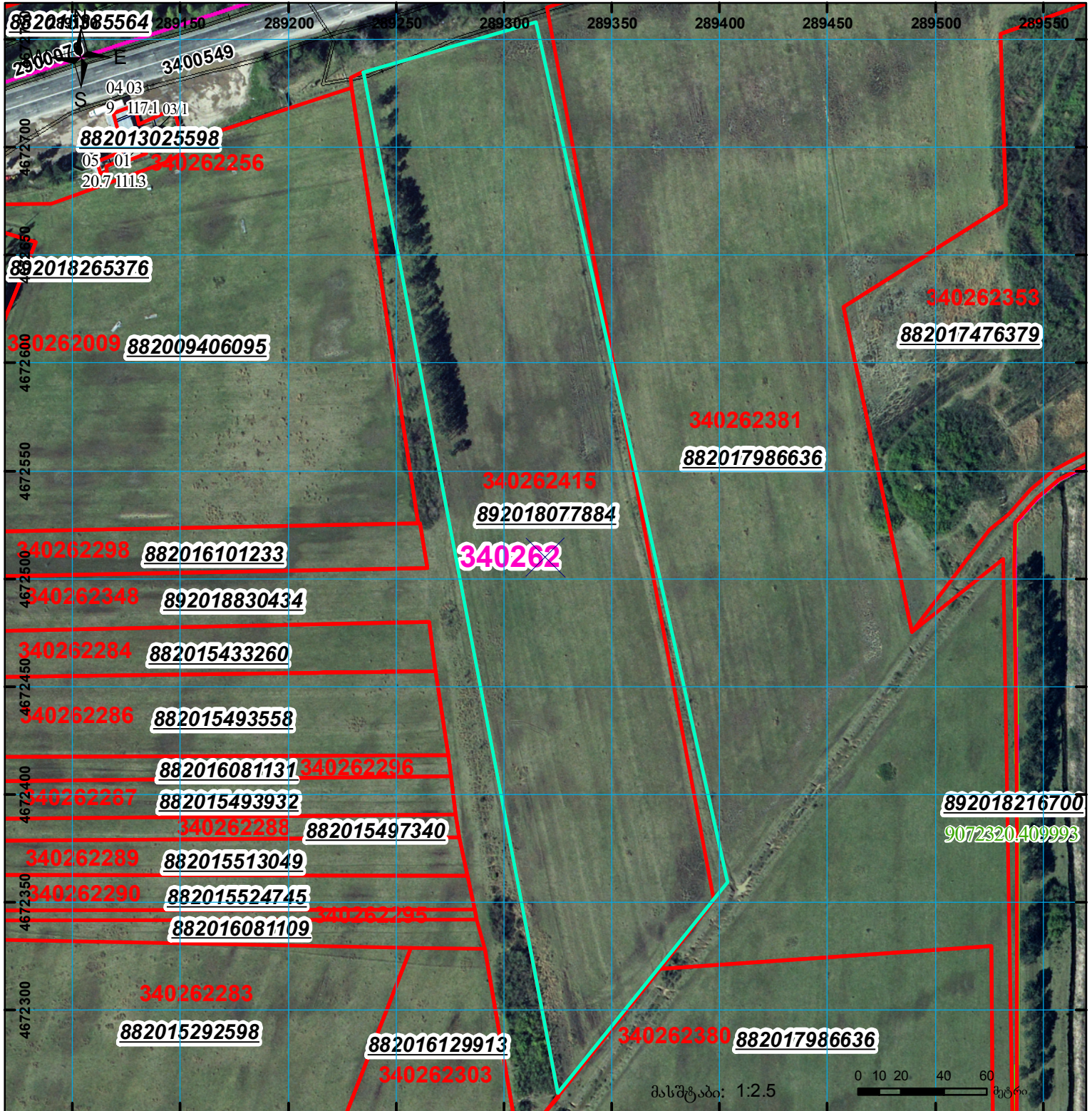







მიწის ნაკვეთის საკადასტრო კოდი: 34 02 62 415  
 განცხადების რეგისტრაციის ნომერი: 892018077884  
 მიწის ნაკვეთის ფართობი: 40000 კვ.მ.  
 დანიშნულება: 04.10.18  
 მომხალეების თარიღი:



	შენიშვნა-ნაგებობა, პირობითი ნომერი/სართულიანობა		კვადრატული ნაკვეთი		საზღვარი ნაკვეთი
	მიწის ნაკვეთის საკადასტრო საზღვარი		შენიშნული ნაკვეთი		

UTM (საერთაშორისო) სისტემის კოორდ.