







მიწის ნაკვეთის საკადასტრო კოდი: 26 23 18 046
 განცხადების რეგისტრაციის ნომერი: 892018360240
 მიწის ნაკვეთის ფართობი: 2300 კვ.მ.
 დანიშნულება:
 კატეგორია:
 მომზადების თარიღი: 01.05.18



	შენიშვნა-ნაგებობა, პირობითი ნომერი/სართულიანობა		ვალდებულება		ხაზობრივი ნაგებობა	 00'0" 0.00 UTM (საერთაშორისო) სისტემის კოორდ.
	მიწის ნაკვეთის საკადასტრო საზღვარი		მშენებარე ნაგებობა			