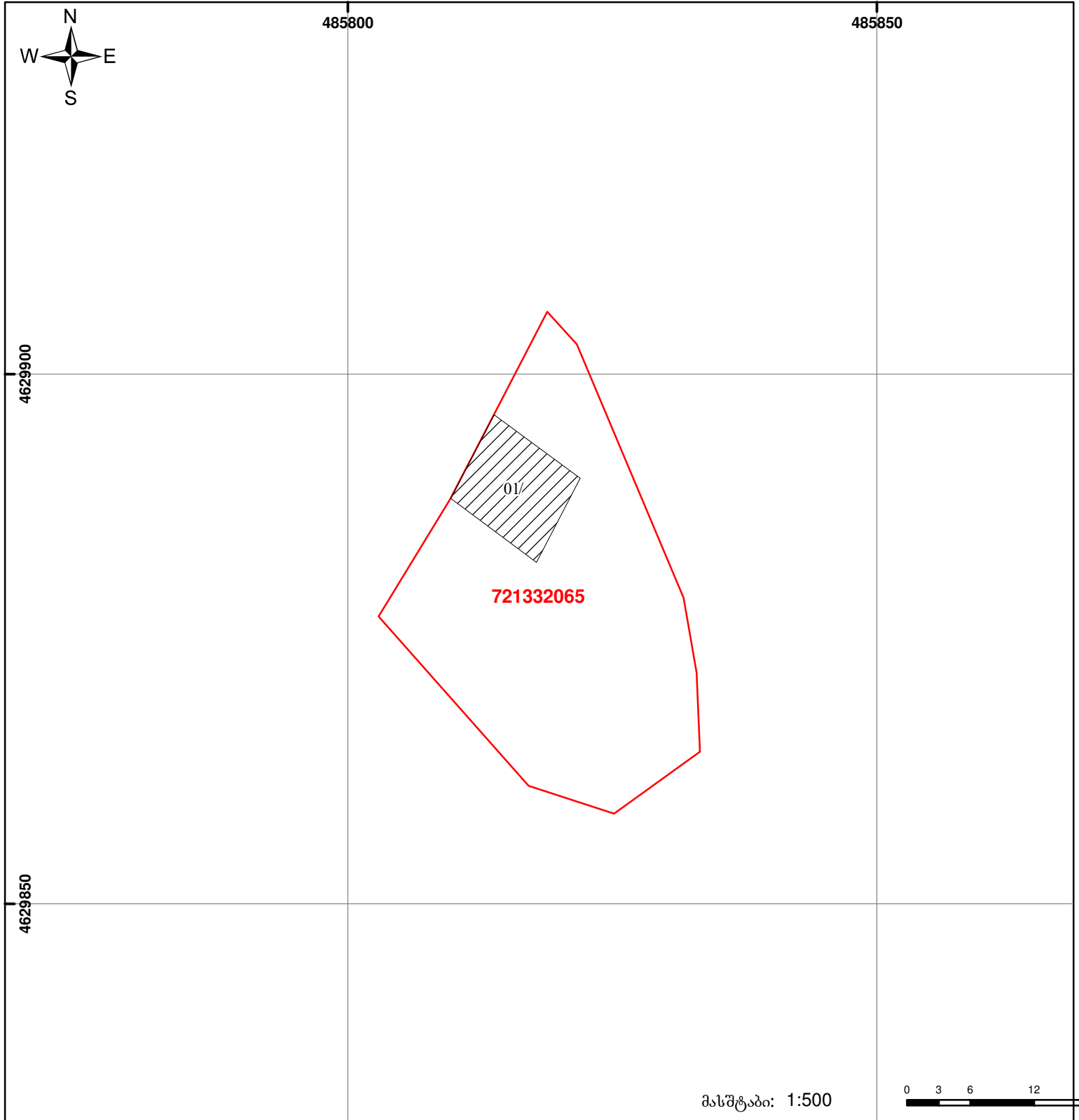









საქართველოს იუსტიციის სამინისტრო
საჯარო რეგისტრის ეროვნული სააგენტო

საკადასტრო გეგმა

მიწის ნაკვეთის საკადასტრო კოდი: 72 13 32 065
 განცხადების რეგისტრაციის ნომერი: 882013102511
 მიწის ნაკვეთის ფართობი: 809 კვ.მ.
 დანიშნულება: სასოფლო-სამეურნეო
 კატეგორია:
 მომზადების თარიღი: 13.03.13



 შენობა-ნაგებობა, პირობითი ნომერი/სართულიანობა	 ვალდებულება	 საზოგადოებრივი ნაგებობა
 მიწის ნაკვეთის საკადასტრო საზღვარი	 მშენებარე ნაგებობა	

0 3 6 12 18
 00'0" (საერთაშორისო) სისტემის კოორდ.
 UTM