



საკადასტრო გეგმა

საჯარო რეესტრის ეროვნული
სააგენტო

საკადასტრო კოდი: **72.04.03.304**

ნაკვეთის დანიშნულება:

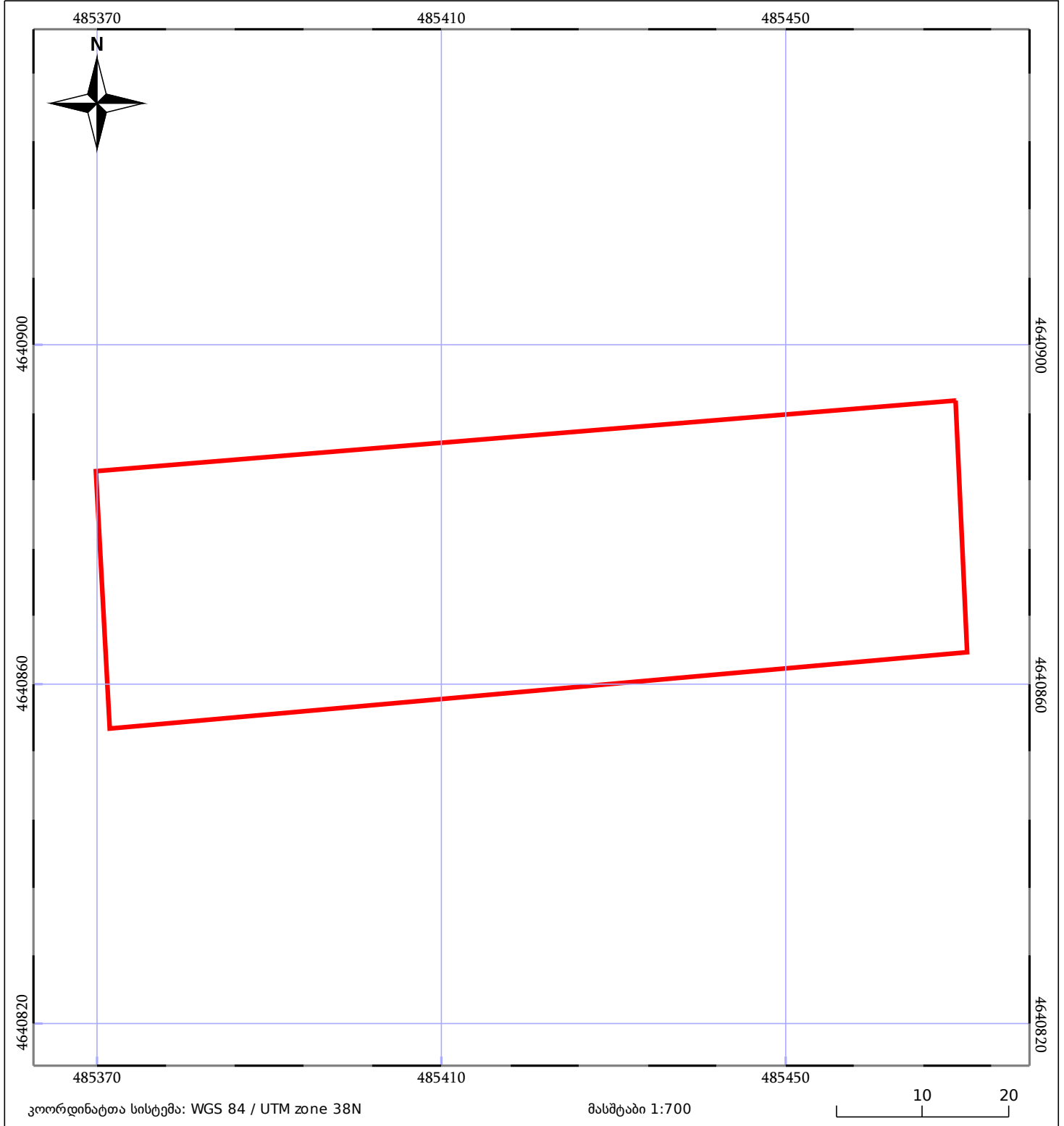
სასოფლო-სამეურნეო







განცხადების ნომერი: **882016127660**

ფართობი:

3010 კვ.მ (WGS 84 / UTM zone 38N)

მომზადების თარიღი: **10/03/2016**



 ნაკვეთის საკადასტრო საზღვარი	 საზღვრული ნაგებობა	 ტყის ფონდი
 შენობა/ნაგებობა	 შენეებარე ნაგებობა	 ვალდებულება