



საკადასტრო გეგმა

საჯარო რეესტრის ეროვნული
სააგენტო

საკადასტრო კოდი: 69.03.62.148

ნაკვეთის დანიშნულება:

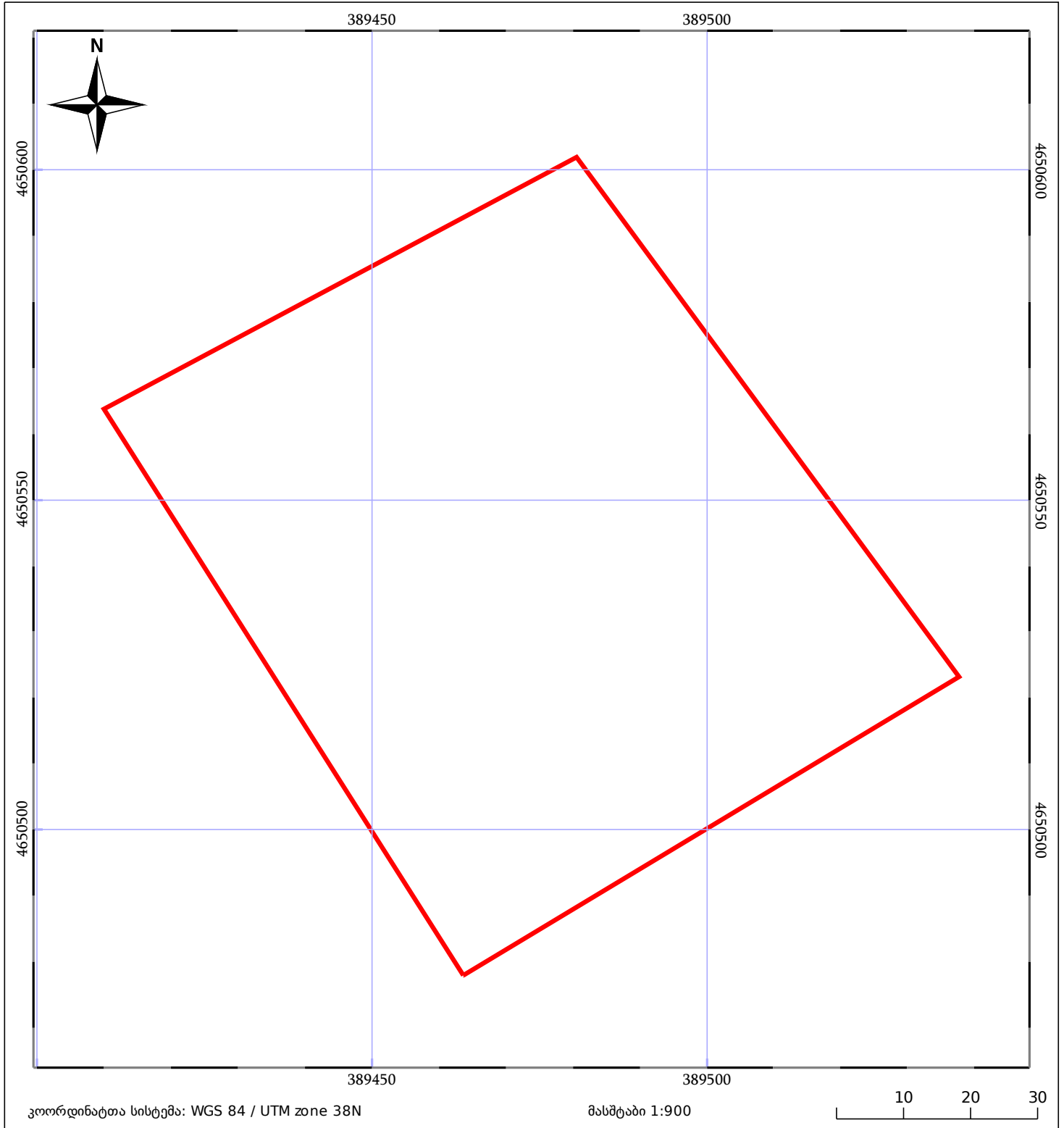
სასოფლო-სამეურნეო







განცხადების ნომერი: 882016158542

ფართობი:

8261 კვ.მ (WGS 84 / UTM zone 38N)

მომზადების თარიღი: 21/03/2016



 ნაკვეთის საკადასტრო საზღვარი	 ხაზობრივი ნაგებობა	 ტყის ფონდი
 მენობა/ნაგებობა	 მშენებარე ნაგებობა	 ვალდებულება