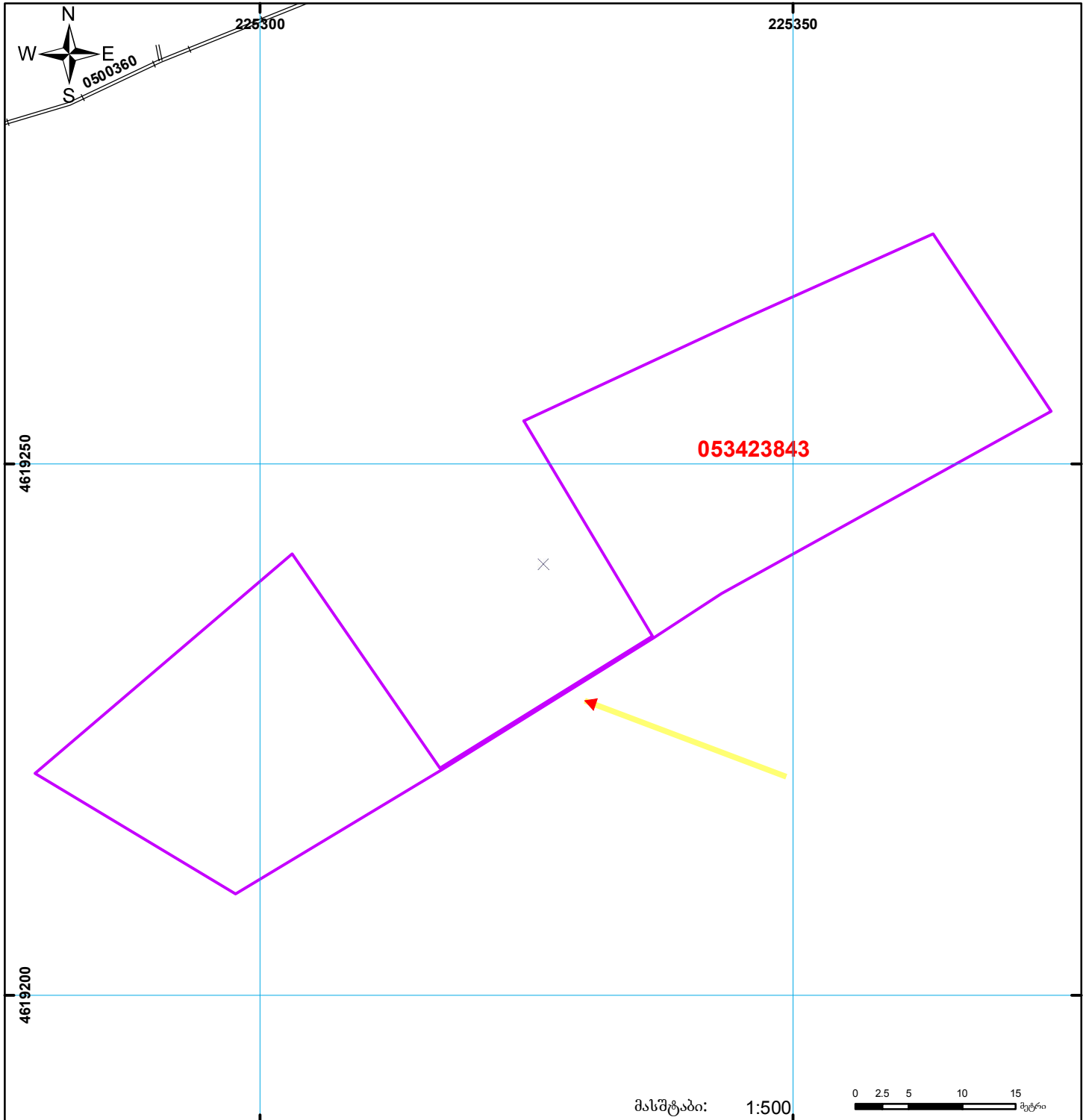








2 ნაკვეთს შორის შემაერთებელი მონაკვეთი უნდა იყოს მინიმუმ 50 სმ

მიწის ნაკვეთის საკადასტრო კოდი:
ბანცხალების რეგისტრაციის ნომერი:
მიწის ნაკვეთის ფართობი:
მომზადების თარიღი:

05 34 23 843
892018844188
1534 კვ.მ.
01.10.18



	შენიშნული ნაკვეთი, პირობითი ნომერი/სართულიანობა		ვალდებულება		ხაზობრივი ნაკვეთი		00°0' 00" (საერთაშორისო) სისტემის კოორდ.
	მიწის ნაკვეთის საკადასტრო საზღვარი		მშენებარე ნაკვეთი				