



საკადასტრო გეგმა

საჯარო რეესტრის ეროვნული
სააგენტო

საკადასტრო კოდი: **01.72.14.032.831**

ნაკვეთის დანიშნულება:

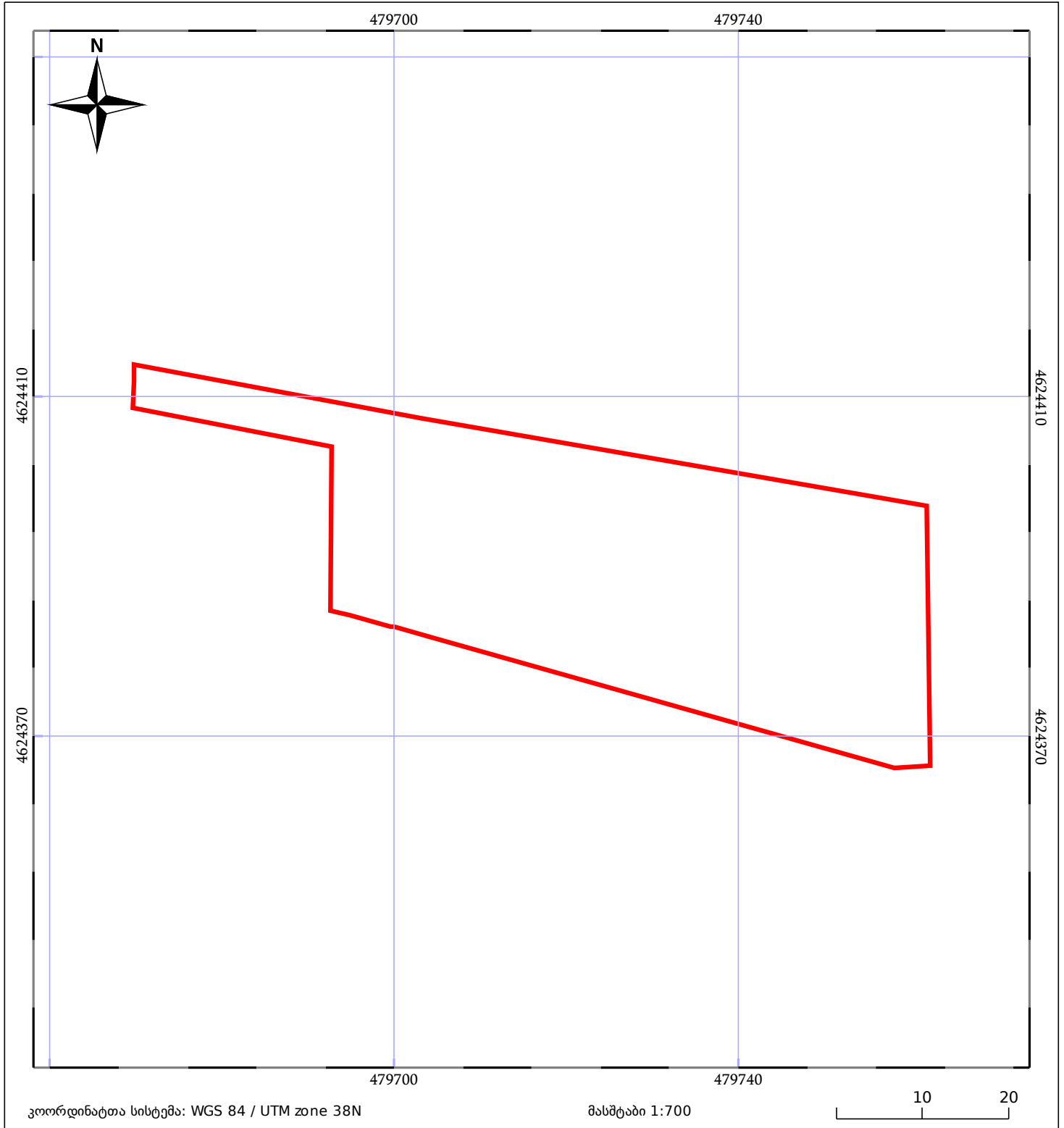
სასოფლო-სამეურნეო







განცხადების ნომერი: **882016018223**

ფართობი:

2075 კვ.მ (WGS 84 / UTM zone 38N)

მომზადების თარიღი: **20/01/2016**



 ნაკვეთის საკადასტრო საზღვარი	 ხაზობრივი ნაგებობა	 ტყის ფონდი
 მენობა/ნაგებობა	 მშენებარე ნაგებობა	 ვალდებულება