



საკადასტრო გეგმა

საჯარო რეესტრის ეროვნული
სააგენტო

საკადასტრო კოდი: **26.01.52.362**

ნაკვეთის დანიშნულება:

სასოფლო-სამეურნეო

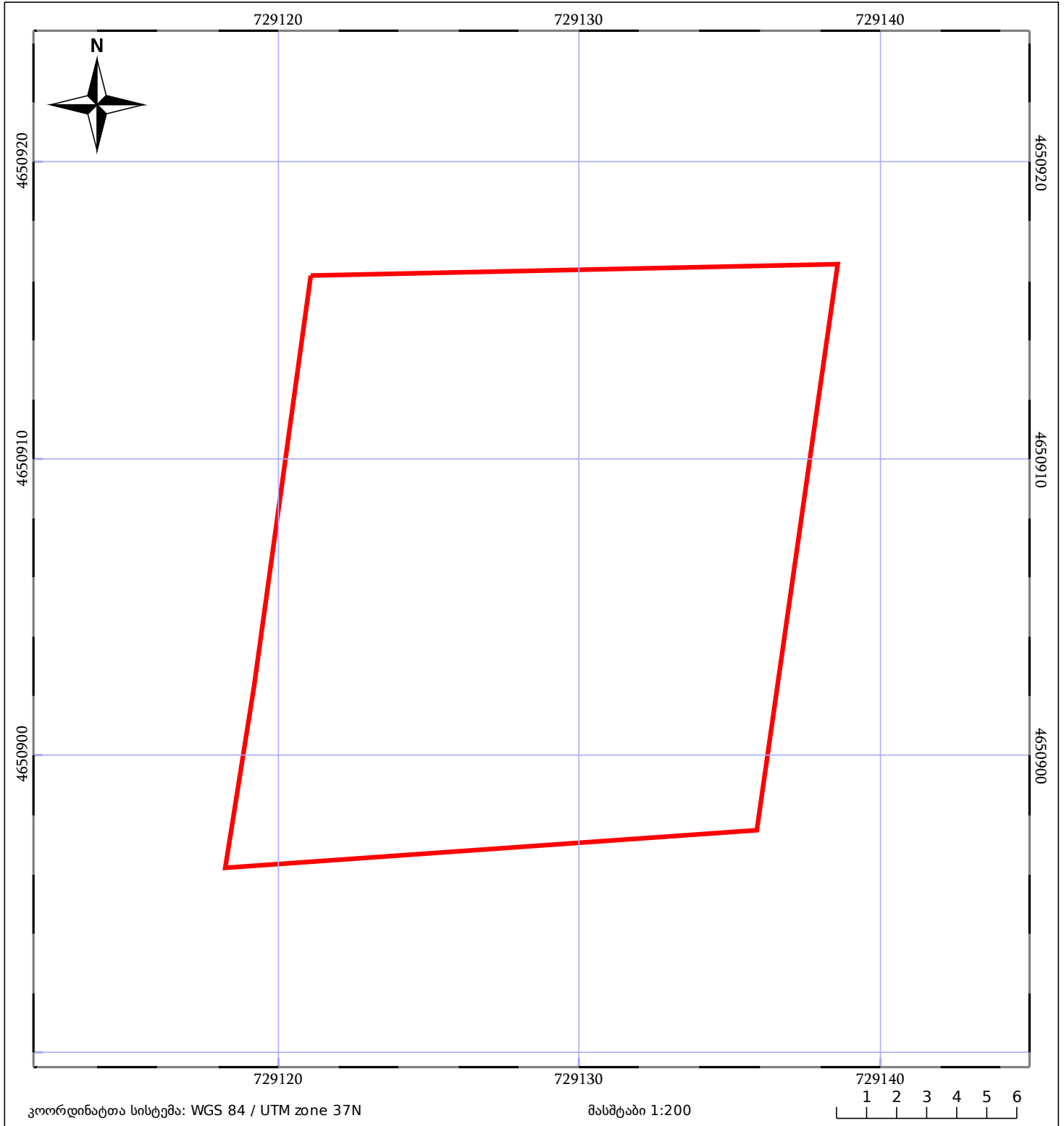
განცხადების ნომერი: **882017494962**







ფართობი:

340 კვ.მ (WGS 84 / UTM zone 38N)

340 კვ.მ (WGS 84 / UTM zone 37N)

მომზადების თარიღი: **05/07/2017**



 ნაკვეთის საკადასტრო საზღვარი	 ხაზობრივი ნაგებობა	 ტყის ფონდი
 შენობა/ნაგებობა	 მშენებარე ნაგებობა	 ვალდებულება