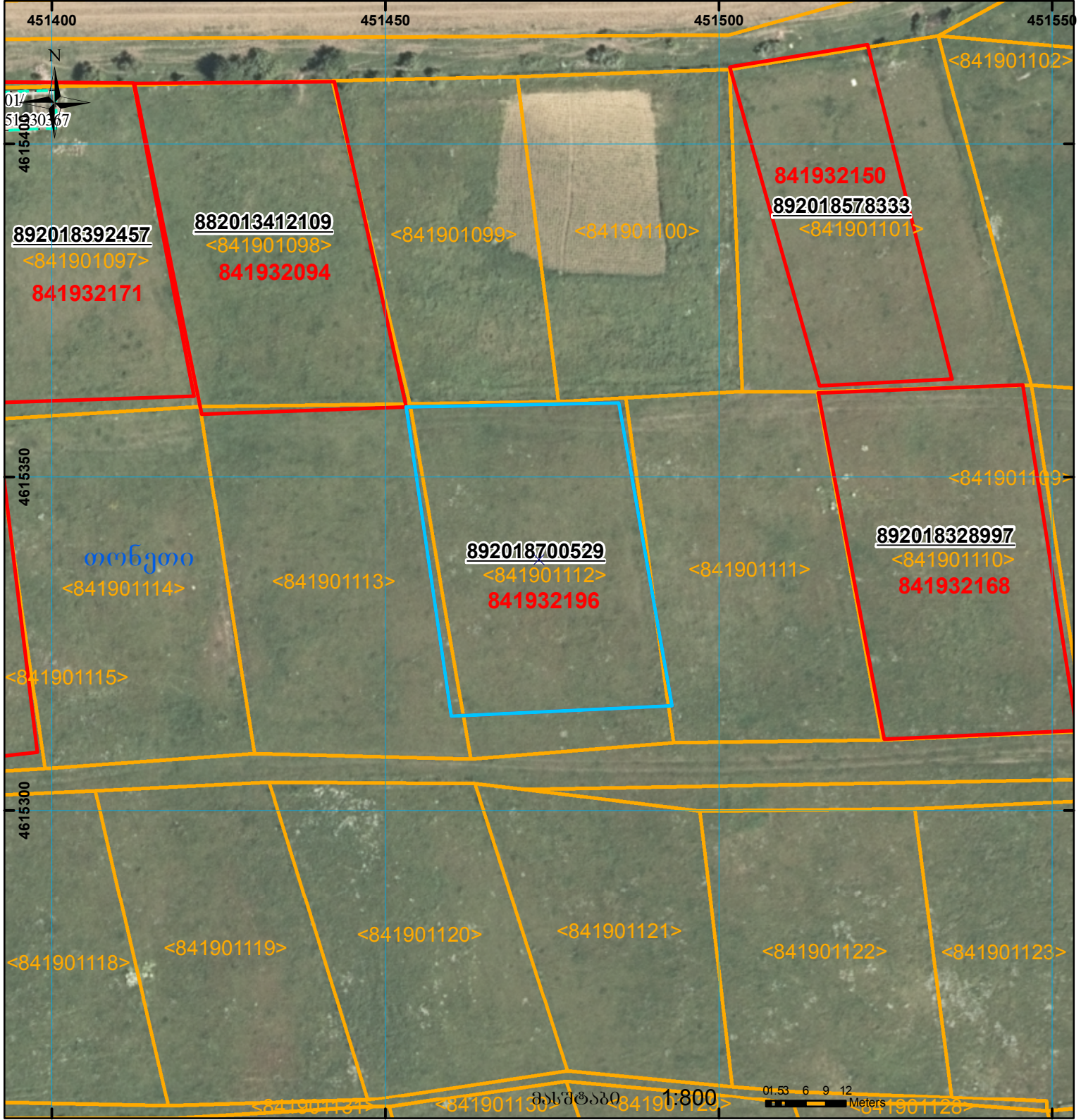







მიწის ნაკვეთის საკადასტრო კოდი: 84 19 32 196  
 განცხადების რეგისტრაციის ნომერი: 892018700529  
 მიწის ნაკვეთის ფართობი: 1500 კვ.მ.  
 დანიშნულება:  
 მომზადების თარიღი: 10.08.18



	შენიშნული ნაკვეთი, პირობითი ნომერი/სართულიანობა		ვალდებულება		საზოგადოებრივი ნაკვეთი
	მიწის ნაკვეთის საკადასტრო საზღვარი		შუქვებარე ნაკვეთი		

00°0' UTM (საერთაშორისო) სისტემის კოორდ.