

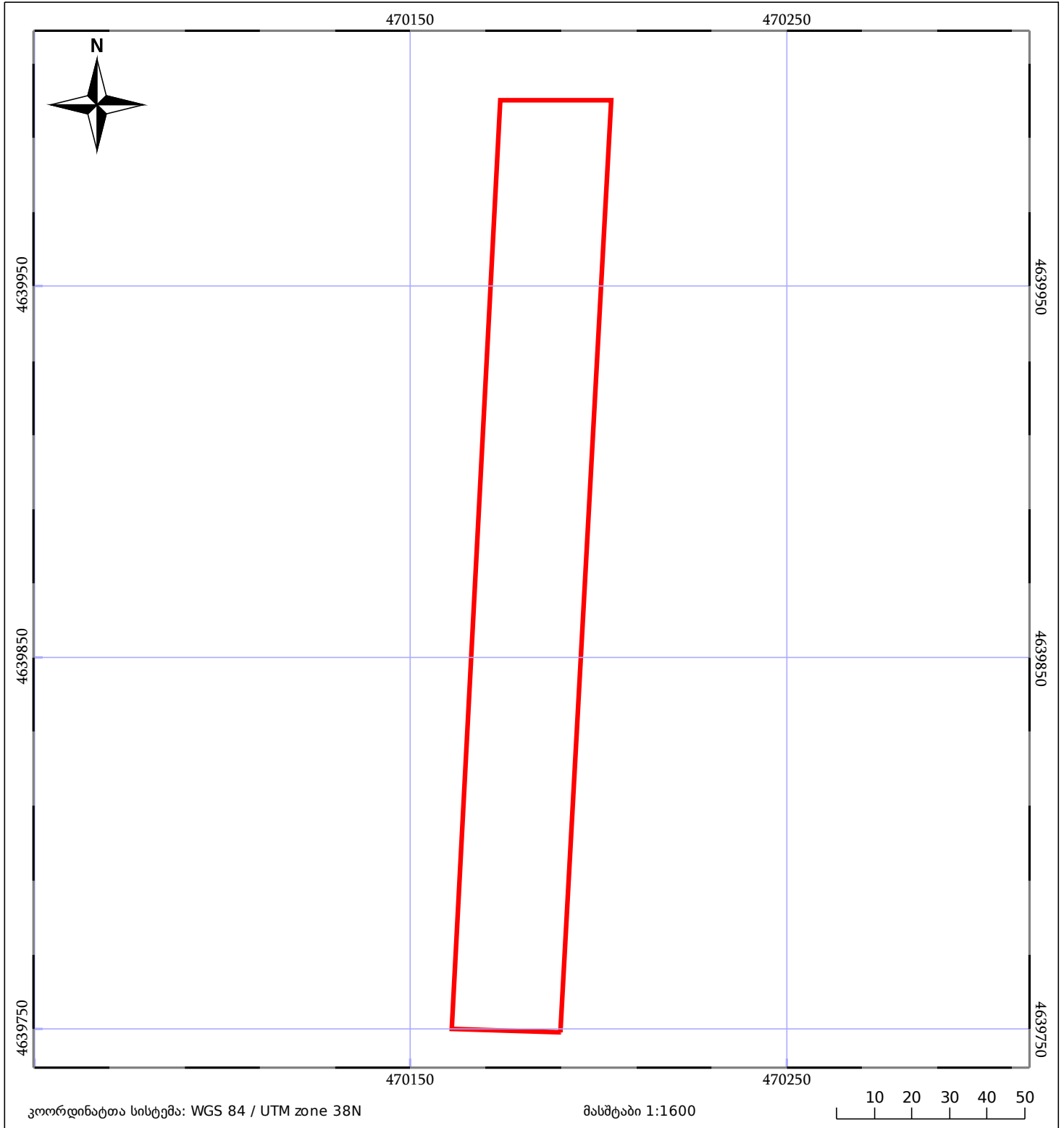








საკადასტრო გეგმა

საჯარო რეესტრის ეროვნული
სააგენტო

საკადასტრო კოდი: **72.08.14.240**
განცხადების ნომერი: **882016767973**
მომზადების თარიღი: **15/02/2017**

ნაკვეთის დანიშნულება: **სასოფლო-სამეურნეო**
ფართობი: **7300 კვ.მ (WGS 84 / UTM zone 38N)**



 ნაკვეთის საკადასტრო საზღვარი	 ხაზობრივი ნაგებობა	 ტყის ფონდი
 მენობა/ნაგებობა	 მშენებარე ნაგებობა	 ვალდებულება